

Město Bor



Strategický plán rozvoje

*města Bor a jeho částí Bezděkov, Boječnice, Borovany, Čečkovice,
Damnov, Doly, Hlupenov, Holostřevy, Kosov, Kurojedy, Lhota,
Lužná, Malovice, Málkovice, Muckov, Nová Hospoda, Nový Dvůr,
Ostrov, Skviřín, Velká Ves, Vysočany*



Aktualizovaná verze 2021

Strategický plán rozvoje města Bor a jeho částí do roku 2025

OBSAH

A. Úvod

A1. Slovo starosty	4
A2. Základní charakteristika	5
A3. Východiska a metoda zpracování Strategického plánu do roku 2025	5
A4. Průběh zpracování Strategického plánu do roku 2025	7
A5. Doporučení pro postup a realizaci Strategického plánu do roku 2025	7
A6. Řídící skupina pro tvorbu Strategického plánu do roku 2025	9
A7. Základní pojmy, vysvětlivky, číslování	10

B. Socioekonomická situace města Bor vč. částí (Situční analýza)

B1. Profil města Bor a jeho částí	12
1) Základní identifikační údaje o městě a území	12
2) Geografie	15
3) Správní členění města	17
4) Technická infrastruktura	22
5) Doprava	24
6) Obyvatelstvo	26
7) Vzdělání a výzkum	31
8) Bydlení	33
9) Zdravotnictví, sociální vybavenost a služby	38
10) Kultura, sport a volný čas	40
11) Rekreace, cestovní ruch a historické památky	41

12) Hospodářství a ekonomika (zemědělství, průmysl a podnikání	50
13) Životní prostředí	54
14) Bezpečnost	55
15) Vnější vztahy města a místní správa	57
16) ÚPD.....	57
B2. SWOT analýza	59
B3. Trendy rozvoje	62

C. Strategie rozvoje města Bor a jeho částí do roku 2025

C1. Základní principy rozvoje – MISE	63
C2. VIZE rozvoje do roku 2025	64
C3. Prioritní oblasti rozvoje	65
C4. Popis strategických oblastí, cílů a priorit rozvoje	66
1.Cestovní ruch, volný čas, kultura, sport v návaznosti na životní prostředí	66
2.Doprava a technická infrastruktura včetně integrovaných informačních systémů	73
3.Školství, zdravotnictví a sociální oblast	76
4.Občanská vybavenost, zaměstnanost, bydlení	80
C5. Popis stanovených priorit z časového hlediska	84
a) Krátkodobé	84
b) Střednědobé	85
c) Dlouhodobé	86
C6. Vazby Strategického plánu na programovací dokumenty	87
C7. Soulad a vazba na Strategii regionálního rozvoje ČR 2021+ (SRR 21+)	89
C8. Projekty	91

A1. Slovo starosty

Vážení spoluobčané,

dostává se vám do rukou dokument, který je výsledkem moderního strategického plánování, jež město Bor využívá při procesním řízení.

V souvislosti s vývojem společnosti, který přináší změny potřeb i nároků veřejnosti, přistoupilo zastupitelstvo města Bor k zásadnímu rozhodnutí, a to vypracovat **Strategický plán rozvoje města Bor a jeho částí**, založený na vyváženém rozvoji ekonomických a sociálních aspektů kladoucí velký důraz na občanskou společnost. Vznikl tak dokument, který je spolu s územním plánem a městským rozpočtem „základním pilířem“ pro budoucí rozvoj Borska.

Na zpracování dokumentu se podílela nejen řada odborníků z různých oblastí, včetně zástupců města i členů zastupitelstva, ale také Vy, občané našeho města a jeho jednotlivých částí. I Vaše podněty a připomínky přispěly k tomu, že byla zpracována strategie podchycující všechny problémy obyvatelstva, včetně stanovení priorit a návrhů opatření na jejich budoucí řešení.

S přijetím zpracovaného dokumentu však práce nekončí, naopak přichází fáze jeho naplňování. Bude následovat zpracování Akčního plánu, souhrnu projektů, jejichž následná příprava a realizace bude řešit konkrétní úkoly specifikované ve strategii. Plnění jednotlivých cílů bude pravidelně kontrolováno a o výsledcích Vás budeme průběžně informovat.

Pevně věřím, že stanovené cíle se v dlouhodobém časovém horizontu podaří naplnit a že dosažené změny přispějí ke zlepšení života nás všech, občanů v našem krásném Borském regionu.

Ing. Petr Myslivec, v.r.
starosta města

A2. Základní charakteristika města Bor a jeho částí

Lokalizace:

NUTS I: Česká republika

NUTS II: Jihozápad

NUTS III: Kraj Plzeňský

NUTS IV: Okres Tachov

NUTS V: Bor

A3. Východiska a metoda zpracování Strategického plánu rozvoje města Bor a jeho částí do roku 2025

Město Bor a oblast již dlouhodobě využívá moderního strategického plánování k systematickému rozvoji a zvyšování kvality života občanů. **Strategické plánování** je prostředkem k mobilizaci a efektivnímu využívání všech zdrojů za účelem dosahování stanovených cílů. Město a okolní oblast přitom může včas a správně reagovat na změny v okolním prostředí. Strategické plánování řeší problémy dlouhodobě a komplexně a pomáhá dosáhnout konsensu v hlavních otázkách, které město musí řešit.

Na konci roku 2020 přistoupilo město ke zpracování nové aktualizace strategie rozvoje města, jehož cílem je zvýšit absorpční kapacitu města pro čerpání peněz, především z fondů Evropské unie. Finanční prostředky na zpracování *Strategie rozvoje města Bor a jeho částí* byli poskytnuty z rozpočtu města.

Jako horizont pro novou Strategii rozvoje města byl zvolen rok 2025 s možností další průběžné aktualizace.

Jako metoda zpracování byla zvolena **metoda strategického plánování** využívaná ve vyspělých zemích Evropské unie, která sleduje **komplexnost dokumentu** (dotýká se všech důležitých sfér života města a okolních obcí), **konsensuálnost** (odráží společné zájmy různých zájmových skupin a občanů) a klade **důraz na udržitelnost navrhovaného rozvoje v dlouhodobém měřítku** (jako předpoklad pro rovnovážný a dlouhodobý rozvoj se zajištěním potřebné kvality života).

Strategický plán rozvoje je složen z několika základních částí. Část socioekonomická situace popisuje současný stav území a rozvojový potenciál. K vypracování sloužila statistická datová základna a údaje z různých zdrojů vč. terénního průzkumu. Ta byla dále doplňována o skutečnosti zjištěnými *řídící skupinou*. Na tvorbě Strategického plánu se podílela především **Řídící (pracovní) skupina**. Tato skupina byla ustanovena vedením města a byla složená z pěti zástupců města a úředníků borské radnice, zástupců městských organizací i občanských sdružení a dále zástupců okolních obcí.

Řídící skupina pod předsednictvím borského starosty p. Ing. Petra Myslivce schvalovala návrh postupu prací, metodu zpracování, výstupy jednotlivých fází, zapracování relevantních připomínek od vnějších konzultantů a veřejnosti a závěrečnou verzi dokumentu k předložení radě a zastupitelstvu města. Členové *Řídící skupiny* pracovali na provedení SWOT analýzy území (*viz. bod B2*), trendů rozvoje města (*viz. bod B3*), stanovení základních principů pro rozvoj města a jeho částí- MISI, stanovení dlouhodobé VIZE rozvoje města a jeho částí a stanovení klíčových oblastí rozvoje města a jeho částí.

V pracovní skupině byl odsouhlasen popis současného stavu oblasti, byla vypracována analýza SWOT – tj. zhodnocení silných a slabých stránek v území, příležitostí a rizik, ze které následně proběhlo stanovení vize a globálního cíle oblasti včetně ukazatelů úspěšnosti, výčet potřebných opatření (prioritních oblastí) a stanovení strategických cílů v rámci těchto opatření, včetně ukazatelů úspěšnosti. Na závěr členové *Řídící skupiny* volili krátkodobé, střednědobé a dlouhodobé priority, mj. s ohledem na možnost čerpání finančních zdrojů z EU, a navrhovali prioritní projekty pro naplňování stanovených cílů.

Řídící skupina se během zpracování *Strategického plánu* sešla na několika jednáních. Výstupy jednotlivých setkání byly vždy rozesílány k připomínkám širokému spektru konzultantů a byly k dispozici k připomínkám na webové stránce města. Všechny došlé připomínky měli členové *Řídící skupiny* k dispozici a projednali je společně vždy na dalším setkání. Návrhy cílů a opatření v jednotlivých oblastech byly koordinovány v plánu *Řídící skupiny* za účelem eliminace rozporů, překryvů, nedostatků a doplňků.

Odbornou stránku procesu zpracování zajišťovala společnost *Euro Adiutor - *Zpracování odborných studií**. Tato společnost má zkušenosti se zpracováním strategií, žádostmi o granty a celkovou problematikou legislativy EU. Úkolem zpracovatele byla především příprava podkladů, koordinace jednotlivých fází procesu a zpracování výstupů a výsledků vzešlých z jednání s pracovní skupinou do podoby formálně uspořádaného dokumentu.

Za účelem získání názorů občanů o stavu a rozvoji města byl proveden anketní průzkum mezi občany města Bor a přilehlých obcí. Zpracované výsledky dotazníkového šetření byly jedním z podkladů pro práci *Řídící skupiny* pro zpracování *Strategického plánu* (*výsledky průzkumu včetně popisu metody zpracování jsou uvedeny v Příloze B4*).

O průběhu zpracování, jednotlivých výstupech dokumentu byli občané a zájemci průběžně informováni prostřednictvím novin, borského zpravodaje a na webové stránce města.

Strategický plán vytyčuje hlavní směry rozvoje města na následujících 5 let, globální i specifické cíle a pojmenovává priority, ke kterým by měly být přiřazeny konkrétní projekty a aktivity pro jejich naplnění v nejbližším období. Kromě vytyčení směrů rozvoje by měl přinést větší možnosti získat prostředky z fondů Evropské unie pro rozvoj města a jeho částí.

A4. Průběh zpracování Strategického plánu rozvoje města Bor a jeho částí do roku 2025

Na konci roku 2020 rozhodlo vedení města o aktualizování *Strategického plánu rozvoje města*. Záměrem a cílem je zvýšit absorpční kapacitu pro čerpání peněz, především z fondů Evropské unie v novém grantovém období 2021+ a rovněž zhodnotit předchozí uplynulý vývoj města a daného území.

Jako horizont pro současnou aktualizaci *Strategickému plánu rozvoje města* byl vzhledem k aktualizaci v roce 2017 a aktualizacímu přepracování schématu dokumentu v roce 2021 nově určen rok 2025.

Příprava a zpracování původního schématu Strategického plánu rozvoje do roku 2025 probíhaly v období března až květen 2010. Konkrétně v následujících krocích:

únor - březen:

rozhodnutí o vypracování nové strategie města Bor vč. místních částí

duben:

úvodní jednání na úrovni vedení města a zpracovatele, navržení postupu a metody práce, kontaktování partnerů v rámci města a mimo město, ustanovení řídicí skupiny a příprava jejích jednání, základ Pracovní skupiny, příprava informování veřejnosti, příprava průzkumu názorů veřejnosti, webová prezentace a další přípravné práce

květen:

články v tisku, setkání Řídicí skupiny, rozeslání výstupů setkání k připomínkám, zpracování připomínek, zahájení průzkumu názorů občanů města a přilehlých obcí (internet, tištěný dotazník, setkání občanů); ustavení pracovní skupiny – konzultace pro jednotlivá témata, zpracování výsledků průzkumu názorů občanů a jejich předání členům řídicí skupiny, zpracování připomínek, zveřejnění výsledků průzkumu názorů občanů na webové stránce města, rozeslání výstupů setkání k připomínkám, zpracování připomínek a pracovní verze Strategického plánu – část A Úvod a část B1 Situační analýza

květen - červen:

jednání řídicí skupiny, na základě analýzy SWOT určení a odsouhlasení prioritních oblastí, vizí, zpracování strategických cílů, vytvoření informačních listů ke konkrétním projektům, zapracování připomínek a odevzdání finální podoby Strategického plánu městu.

A5. Doporučení pro další postup a realizaci Strategického plánu rozvoje města Bor a jeho částí do roku 2025

Zpracováním Strategického plánu začíná proces, který by měl vést k naplnění stanovené VIZE a stanovených globálních a specifických cílů v jednotlivých klíčových oblastech rozvoje. Tak jako probíhal proces zpracování ve spolupráci s řadou odborníků a zástupců organizací a institucí, vč. zapojení veřejnosti, je třeba postupovat i při realizaci Strategického plánu.

Strategický plán rozvoje stanovuje hlavní směry rozvoje oblasti, hlavní cíle a pojmenovává priority, ke kterým by měly být přiřazeny konkrétní projekty a aktivity pro jejich naplnění. Jedná se o Strategii, která by měla být v jednotlivých klíčových oblastech dále doplňována o informační listy, které budou sloužit k zajištění podkladů pro úspěšné podávání žádostí o dotace, k analýze současného stavu projektů a upozorňovat na případné možnosti získání dotačního titulu. V rámci této připravenosti se otevírá možnost včasného vypracování relevantních dokumentů např. zpracování projektové dokumentace, vydání stavebního povolení apod. Díky realizaci projektů bude možné naplňovat stanovené cíle rozvoje do krátkodobých, střednědobých a dlouhodobých priorit. Strategický plán by měl být aktualizován min. jednou až dvakrát za 5 let (v návaznosti na sestavování městského rozpočtu) a to v podobě aktuálního sberu dat a doplňování informačních listů.

Vzhledem k možnostem čerpání dotací z fondů EU a dalších relevantních fondů by měly být projekty formulovány již s ohledem na daná kritéria čerpání.

Proto, aby Strategie plánování byla živým dokumentem, který bude účinným nástrojem pro řízení rozvoje města a jeho částí, je potřeba stanovit optimální ukazatele (indikátory) úspěšnosti. Tyto ukazatele by měly tvořit provázaný index, který umožní sledovat jednotlivé stránky rozvoje z různých aspektů. Optimálně by měl vzniknout Informační systém v podobě databáze, do které budou vkládána data ze sledovaných ukazatelů. Ukazatele, nyní obsažené ve Strategickém plánu, by měly být dopracovány, v některých případech specifikovány a doplněny do dostatečně vypovídajícího výčtu. Měly by k nim být přiřazeny hodnoty měření a požadované trendy a dále také zdroje dat.

Realizaci by měl sledovat k tomu určený orgán (např. řídicí a monitorovací výbor), který by měl být složený ze zástupců orgánů města, příp. okolních obcí řešené oblasti. Ve složení výboru je třeba zajistit diverzitu názorů.

Ukazatele Strategického plánu by měly být vyhodnocovány a výsledky monitoringu předkládány radě a zastupitelstvu města. Interpretaci a vyhodnocení dat je třeba zajistit nejen pro město a okolí, ale také pro spolupracující organizace a veřejnost. Vyhodnocení a porovnání ukazatelů z doby tvorby Strategického plánu rozvoje města (v roce 2010) a aktualizací celého dokumentu v letech 2017 a 2021 bude vypovídat o celkovém vývoji a naplňování Strategických plánů v uplynulém období.

Na základě vyhodnocování by měla být provedena aktualizace Strategického plánu, a to pravidelně jednou za 5 let. Pokud se vnější podmínky změní natolik, že bude třeba provést aktualizaci dříve než za 5 let, pak by k této aktualizaci měl být vznesen oficiální podnět.

A6. Řídící skupina pro tvorbu Strategického plánu rozvoje města Bor a jeho částí do roku 2025

<i>Jméno</i>	<i>Organizace</i>	<i>Řešená klíčová oblast</i>
Ing. Petr Myslivec	starosta města Bor	geografie, správní členění města, bydlení, bezpečnost, vnější vztahy města a místní správa
Petr Pich	místostarosta města Bor	rekreace, cestovní ruch a památky, zdravotnictví, sociální vybavenost a služby, kultura, sport a volný čas
Mgr. Miroslav Cvrk	tajemník	spolupráce při tvorbě dokumentu (všechny klíčové oblasti)
JUDr. František Podlipský	garant zastupitelstva města	spolupráce při tvorbě dokumentu (všechny klíčové oblasti)
Mgr. Daniel Koblen	ředitel ZŠ Bor	vzdělávání a výzkum
Ing. Vladimír Marosz	vedoucí odboru správy majetku a investic	technická infrastruktura, doprava, životní prostředí, kultura, sport a volný čas, ÚPD
Marie Bezstarosti	vedoucí finančního odboru	hospodářství a ekonomika

Další osoby spolupracující na strategii:

Jitka Naušová – vedoucí MKS, organizační složky města

Ing. Galina M. Kortanová – vedoucí Správy zámku Bor, organizační složky města

Ing. Václav Říha – vedoucí odboru výstavby a územního plánování

A7. Základní pojmy, vysvětlivky, číslování

Základní pojmy

Pojem - Význam pojmu

MISE rozvoje města: principy, přístupy, způsoby, které město respektuje při naplňování vize rozvoje města

VIZE rozvoje města: popis ideálního výsledného stavu rozvoje města v delším časovém horizontu (15 let) rámcově určující globální cíl a základní cesty a výsledky rozvojového procesu

Klíčové oblasti: oblasti vnitřně souvisejících problémů, jejichž řešení je významné pro dlouhodobý rozvoj města a vyžaduje soustředěnou pozornost

Globální cíle: základní žádoucí vývoj v dlouhodobém měřítku v jednotlivých klíčových oblastech směřující k naplnění vize

Opatření: problémové podoblasti, které jsou řešeny prostřednictvím specifických cílů

Specifické cíle: konkrétní cíle, formulované v rámci jednotlivých opatření, jejichž realizace má vést k dlouhodobému plnění globálního cíle dané klíčové oblasti

SWOT analýza: analýza vnitřních silných a slabých stránek města a vnějších příležitostí a hrozeb pro naplnění vize a cílů dlouhodobého rozvoje města

Vysvětlivky

Ke specifickým cílům v jednotlivých klíčových oblastech byly přiřazeny priority. Jsou označeny zkratkami, které jsou umístěny za specifickými cíly v závorce:

KP = krátkodobé priority (horizont 2 let)

SP = střednědobé priority (horizont 5 let)

DP = dlouhodobé priority (horizont více než 5 let)

Kapitola B4 obsahuje přehled krátkodobých, střednědobých a dlouhodobých priorit.

Číslování

Klíčové oblasti jsou číslovány čísly 1 až 7.

Příklad:

1. Hospodářství a zaměstnanost

Ukazatelé globálního cíle v klíčových oblastech jsou označeny písmeny UGC a 2 čísly – první znamená příslušnost k dané klíčové oblasti, druhé pořadí ukazatele v dané klíčové oblasti.

Příklad:

UGC 1.1 Počet malých, středních a velkých podnikatelských subjektů se sídlem ve městě

Opatření v jednotlivých klíčových oblastech jsou označeny 2 čísly – první znamená příslušnost k dané klíčové oblasti, druhé pořadí opatření v dané klíčové oblasti.

Příklad:

Opatření 1.1 Optimalizace vzdělanostní a kvalifikační struktury zaměstnanců

Specifické cíle jsou označeny 3 čísly – první znamená příslušnost k dané klíčové oblasti, druhé k danému opatření a třetí pořadí specifického cíle v daném opatření a klíčové oblasti. V závorce za specifickým cílem je vyznačení priority – viz. poznámka výše.

Příklad:

1.1.1 Vytvořit funkční systém komunikace mezi městem, podnikateli, místními organizacemi, podnikatelskými centry a školami tak, aby v dostatečném časovém předstihu byly definovány potřeby zaměstnavatelů na vzdělání a kvalifikaci pracovníků (KP)

Ukazatelé pro specifické cíle jsou označeny písmenem U a 4 čísly, která určují příslušnost k danému specifickému cíli a pořadí ukazatele v daném specifickém cíli.

Příklad:

U 1.1.1.1 Zpracovaná analýza potřeb zaměstnavatelů na vzdělání a kvalifikaci pracovníků s výhledem do r. 2025

B. Socioekonomická situace města Bor a jeho částí

Sociální a ekonomická situace byla zpracována na základě statistických dat, dotazníků a rozhovorů se zástupci pracovní skupiny.

Některé skutečnosti byly ověřovány na jednání s jednotlivými vedoucími odborů přímo na Městském úřadě Bor nebo v místě jejich působnosti, jelikož mnohdy nejsou statisticky doloženy.

Socioekonomická analýza města byla zpracována za účelem poskytnout základní informace o stavu jednotlivých položek sociálního a ekonomického života v řešeném území.

B1. Profil města Bor a jeho částí

1) Základní identifikační údaje o městě a území

Lokalizace:

NUTS I: Česká republika

NUTS II: Jihozápad

NUTS III: Kraj Plzeňský

NUTS IV: Okres Tachov

NUTS V: Bor

Městský úřad Bor

Náměstí Republiky 1

348 02 Bor

IČ: 00259713

Městský úřad Bor působí ve věcech samosprávy a vykonává státní správu v územním obvodu města Bor tj. město Bor a místních částí **Bezděkov, Boječnice, Borovany, Čečkovice, Damnov, Doly, Hlupenov, Holostřevy, Kosov, Kurojedy, Lhota u Tachova, Lužná, Malovice, Málkovice, Muckov, Nová Hospoda, Nový Dvůr, Ostrov u Tachova, Skviřín, Velká Ves a Vysočany**. Správní obvod městského úřadu zahrnuje obce a města s celkovým počtem obyvatel (k 1.1.2021) 8 640. Jedná se o obce a města **Stráž (1217 ob.), Přimdu (1231 ob.), Rozvadov (588 ob.), Staré Sedliště (1197 ob.), Staré Sedlo (231 ob.) a Třemešné (362 ob.)**.

Město Bor při výkonu samostatné působnosti vzájemně spolupracuje s obcemi a městy a je členem:

- Mikroregionu Borsko
- Euregia Egrensis
- MAS Český les
- Sdružení historických sídel Čech a Moravy
- Svazu měst a obcí Plzeňského kraje a Svazu měst a obcí ČR
- V rámci přeshraniční spolupráce má uzavřeny smlouvy o partnerství a spolupráci s obcí Pleystein (DE) a městysem Wernberg – Köblitz (DE)

Úvodní strana organizačního řádu města:



ORGANIZAČNÍ ŘÁD MĚSTSKÉHO ÚŘADU BOR

ČLÁNEK I

Úvod

Organizační řád Městského úřadu Bor (dále jen „úřad“) je nejvyšší závaznou organizační normou. Určuje zejména systém řízení úřadu a jeho vztah k orgánům města a k organizacím zřízených městem, spolupráci mezi jednotlivými složkami úřadu a jejich kompetence. Na Organizační řád navazují všechny ostatní řídicí dokumenty úřadu.

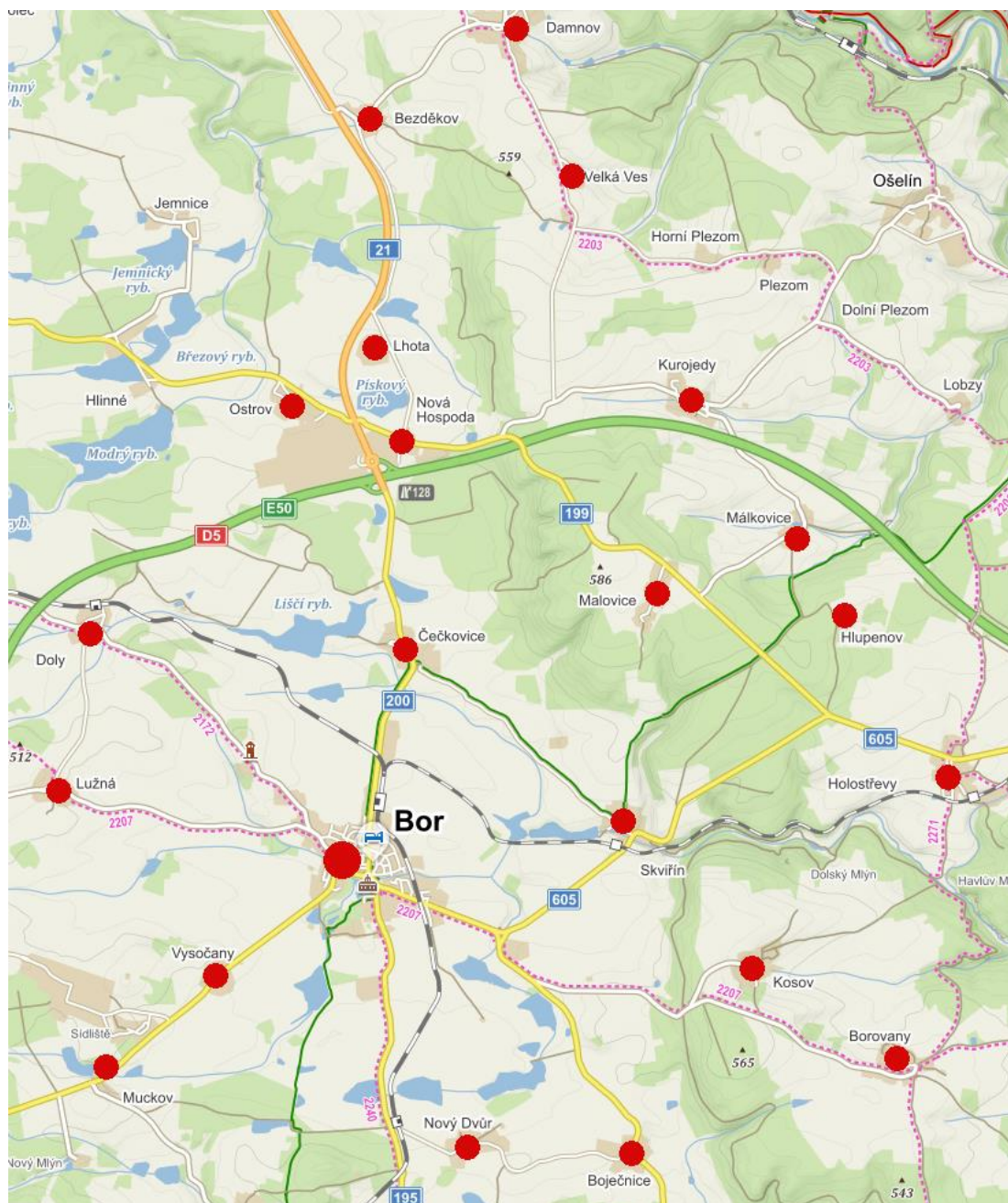
ČLÁNEK II

Postavení úřadu a jeho základní činnost

1. Městský úřad Bor je orgánem města Bor, zajišťuje výkon samostatné a přenesené působnosti dle zák. č. 128/2000 Sb., o obcích, ve znění pozdějších předpisů (dále jen „zákon o obcích“).
2. Územní obvod, ve kterém úřad vykonává samostatnou působnost odpovídá územnímu obvodu města Bor. Tvoří jej územní obvody těchto obcí: Bezděkov, Boječnice, Bor, Borovany, Čečkovice, Damnov, Doly, Hlupenov, Holostřevy, Kosov, Kurojedy, Lhota, Lužná, Málkovice, Malovice, Muckov, Nová Hospoda, Nový Dvůr, Ostrov, Skviřín, Velká Ves, Vysočany.
3. Správní obvod, ve kterém úřad vykonává přenesenou působnost podle § 64 odst.1 zákona o obcích, zákona č. 320/2002 Sb., o změně a zrušení některých zákonů v souvislosti s ukončením činnosti okresních úřadů, dle zákona č. 314/2002 Sb., o stanovení obcí s pověřeným obecním úřadem tvoří územně správní obvod s těmito městy a obcemi: Bor, Přimda, Rozvadov, Staré Sedliště, Staré Sedlo, Stráž, Třemešné.

Zdroj: © / <https://www.mubor.cz/> 2021

Mapový přehled: Bor a okolní oblast



Zdroj: © / MAPY.CZ / 2021

Stav obyvatel

Období: 31. 12. 2019

		Celkem	Muži	Ženy
Počet obyvatel		4 486	2 282	2 204
v tom ve věku (let)	0-14	703	355	348
	15-64	3 080	1 631	1 449
	65 a více	703	296	407
Průměrný věk (let)		40,9	39,8	42,0

Kód: PU-MOSZV-DEMSTAV/1

Zdroj: © Český statistický úřad, 2021

Obecná charakteristika

	31. 12. 2020
Typ obce	.
Obec s rozšířenou působností	Tachov
Pověřený obecní úřad	Bor
Pracoviště finančního úřadu	Tachov
Katastrální pracoviště	Tachov
Matriční úřad	Bor
Katastrální plocha (ha)	11648,66
Počet katastrů	.
Počet částí obce	.
Nadmořská výška (m nad mořem)	472
První písemná zpráva (rok)	1263

Kód: PU-MOSZV-OBCHAR/2

Zdroj: © Český statistický úřad, 2021

Typ obce: II. s pověřeným úřadem

Počet katastrů: 21

Počet částí obce: 22

2) Geografie

Bor, německy *Haid*, v 18. století též *Hayd* (pod tímto názvem je uvedeno ještě na mapě stabilního katastru v roce 1838), je město v Plzeňském kraji, 14 km jihovýchodně od Tachova, při okraji Českého lesa, nedaleko hranic se Spolkovou republikou Německo. Město zahrnující 21 místních částí, má rozlohu 116,51 km². PSČ je 348 02.

Bor a jeho spádové části náleží do území tachovské brázdy s plochou parovinou s poměrně drsným podnebím. Lesnatost je relativně velká, lesy jsou převážně borové.

Většinu půdy zabírá orná půda. Jsou tu hojně zastoupeny rybníky v počtu čtrnácti různě velkých. Vodní toky jsou zastoupeny hlavně Výrovským potokem, který protéká městem kolem zámku a vlévá se u Kladrub do Úhlavky a po soutoku s ní se ve Stříbře vlévá do řeky Mže.

Nadmořská výška, v níž se sídlo nachází, se uvádí oficiálně 472 m.n.m., ale ve skutečnosti se pohybuje v rozmezí 472 - 510 m.n.m., díky členitému reliéfu. Rozdíl nejvyšší a nejnižší nadmořské výšky tak činí 38 m. Průměrná roční teplota je 6,8°C a průměrné srážky dosahují ročně 550 – 580 mm.

Město Bor a jeho části se nachází v blízkosti významných železničních i silničních dopravních komunikací, jako je např. dálnice D5 Praha - Norimberk. Bor lze charakterizovat jako dopravní uzel a hospodářské a správní centrum oblasti. Velká pozornost je věnována dopravním sítím a městským obchvatům, železniční trati a v neposlední řadě úpravě trasy komunikací vedoucí k mezinárodní dálnici D5 s hraničním přechodem do SRN. Z hlediska makropolohy v rámci ČR je důležitá strategicky významná poloha Plzeňského kraje ve spojení východ – západ Evropy. Důležitá je i relativní blízkost Prahy s mezinárodním letištem a propojení dálnicí D5, která umožňuje rychlou dosažitelnost území kraje.

Bor samotný má také další lákavou tvář, která oslovuje řadu návštěvníků z domova i ze světa. Náměstí v centru města prošlo rekonstrukcí, která jej vrátila k téměř původní historické podobě. Nejcennější památkou je místní zámek a kostel sv.Mikuláše. Velkému zájmu občanů i turistů se těší především Loreta. Bor a jeho místní části jsou také východiskem pro výlety do CHKO Český les, bavorský Oberpfälzer Wald a do okolních zajímavých míst jako je např. Přimda.

V osadách patřících do správního území města Boru žije více než 1400 obyvatel.

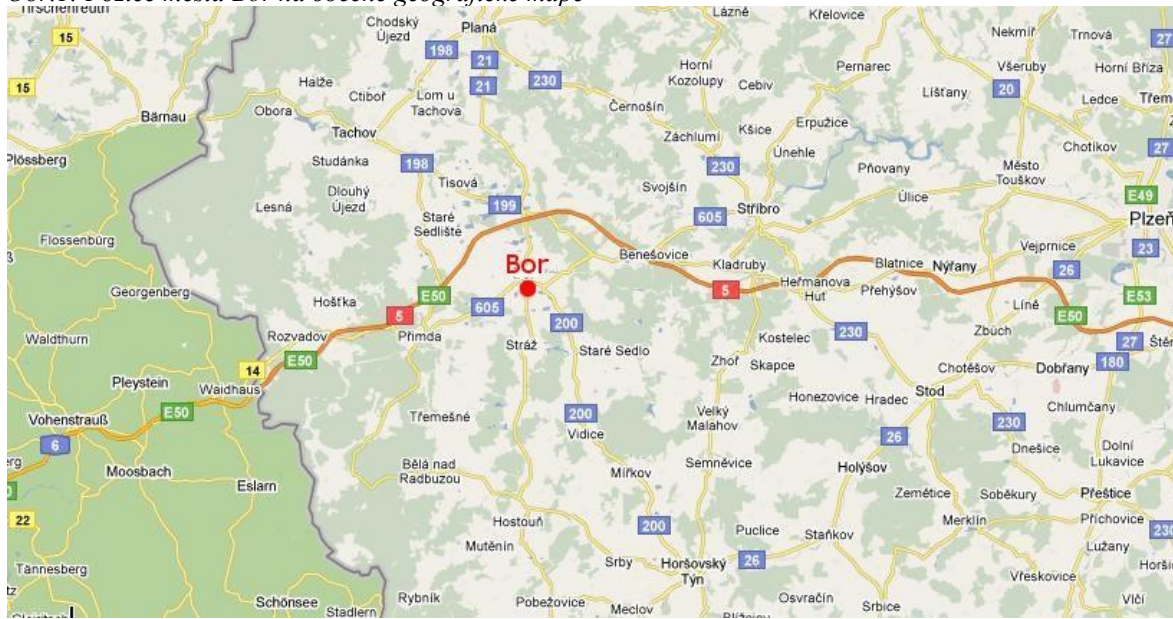
Jedná se o pohraniční oblast, která je v poměru k průměrným statistikám z ostatních míst republiky osídlena řídce a jejíž rozvoj byl až do konce osmdesátých let vzhledem k existenci „železné opony“ záměrně potlačován. Proto má řešené území i dnes stále ještě zemědělský charakter.

Průmyslových podniků zde bylo v minulosti málo a tomu odpovídá i poměrně nízký stupeň devastace přírodního prostředí.

Nově vzniklé průmyslové zóny se nachází v částech Nová Hospoda a Vysočany. Nabízí se tak obyvatelům další pracovní příležitosti.

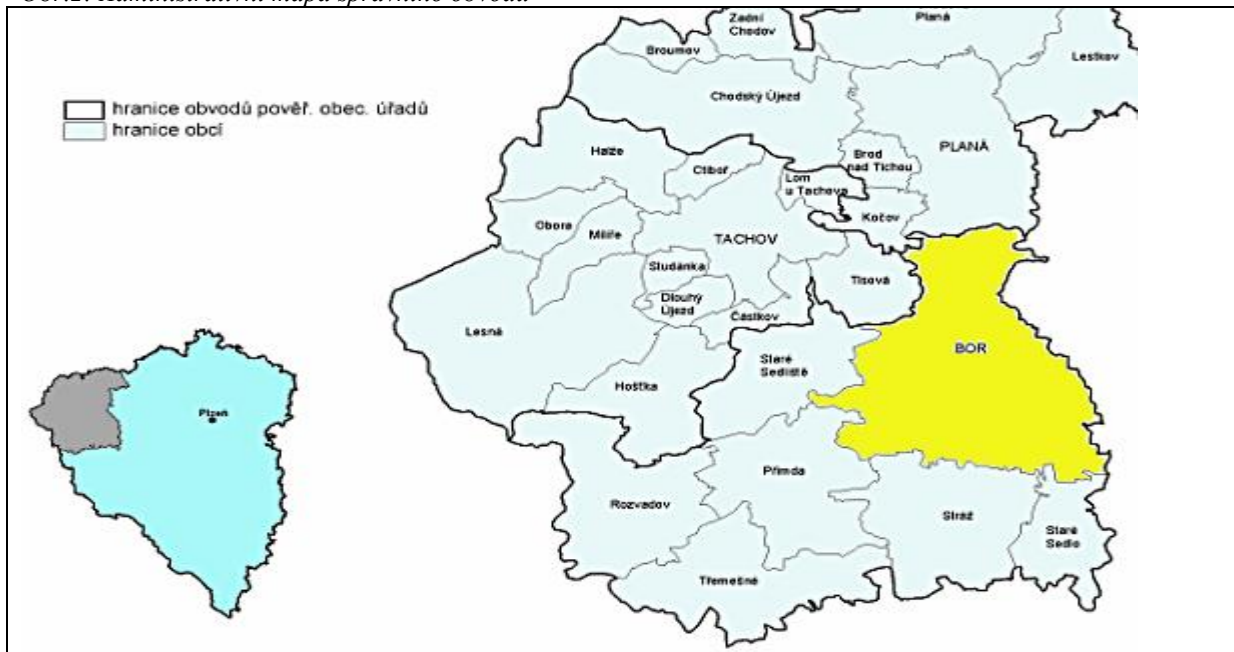
V příhraniční oblasti Českého lesa se nachází nejzachovalejší příroda, kde zastoupení lesních porostů překračuje 80 %. V blízkosti zájmového území jsou také cenné přírodní parky Valcha a Sedmihoří. V okolí Boru a jeho částech se rovněž nachází velký počet rybníků s mnoha chráněnými lokalitami.

Obr.1: Pozice města Bor na obecné geografické mapě



Sousedí se samosprávnými územími obcí a měst Staré Sedlo, Stráž, Přimda, Staré Sedliště, Tisová, Kočov a Planá. Území je tvořeno 22 obcemi a osadami. Nejvyšším vrcholem správního obvodu je Malovický vrch s výškou 586 metrů nad mořem.

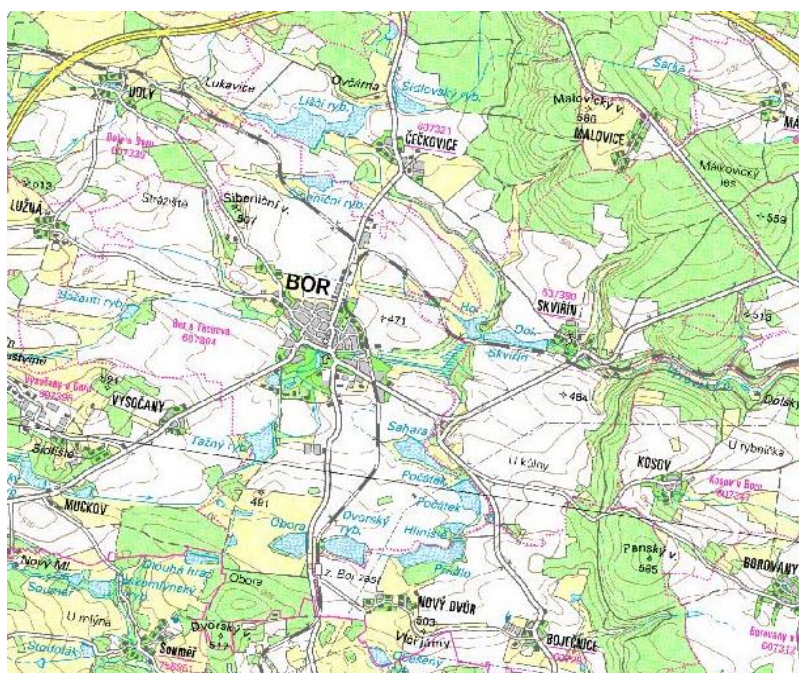
Obr.2: Administrativní mapa správního obvodu



3) Správní členění města

Správní obvod města má rozlohu 11 648,66 ha (k 31.12.2020). Bor je město a do jeho správního území patří místní části:

- Bezděkov
- Boječnice
- **Bor**
- Borovany
- Čečkovice
- Damnov
- Doly
- Hlupenov
- Holostřevy
- Kosov
- Kurojedy
- Lhota
- Lužná
- Málkovice
- Malovice
- Muckov
- Nová Hospoda
- Nový Dvůr
- Ostrov
- Skviřín
- Velká Ves
- Vysočany



Obr. 3: Katastrální mapa

Místní části:

Bezděkov

Bezděkov leží asi v polovině cesty mezi Borem a Planou při odbočce do Damnova. Historickými prameny je prvně zmiňována r. 1143, kdy náležela k panství kladrubského kláštera. Ves je seskupena kolem malé nepravidelné návsi s rybníčkem. Je zde evidováno 10 adres. V roce 2021 zde trvale žilo 12 obyvatel.

Boječnice

Ves založená při silnici do Horšovského Týna 4 km jihovýchodně od Boru. Obec je seskupena kolem silnicové návsi. ve spodní části obce stojí malá obdélná kaple Nejsvětější Trojice. Druhá prostornější kaple se nachází v horní části obce, která byla vysvěcena r. 1929. Je zde evidováno 18 adres. V roce 2021 zde trvale žilo 48 obyvatel.

Borovany

Ves se nachází na náhorní planině obklopená lesy asi 6 km jižně od Boru. Prvně jsou Borovany zmiňovány již r. 1115 jako ves Kladrubského kláštera. Jádrem vsi tvoří prostranná náves s rybníčky obklopená usedlostmi. Na nejvyšším místě obce stojí na nízké mohyle socha sv. Jiří. Je zde evidováno 34 adres. V roce 2021 zde trvale žilo 88 obyvatel.

Čečkovice

Ves Čečkovice leží 3 km severně od Boru. V r. 1115 se vyskytuje mezi vesnicemi darovanými kladrubskému klášteru. Vlastní ves je seskupená kolem oválné návsi. Kaple čp. 6 zanikla stejně jako návěsní rybníček. Na okraji vsi, při silnici do Boru, stojí kamenný kříž. Je zde evidováno 31 adres. V roce 2021 zde trvale žilo 71 obyvatel.

Damnov

Ves Damnov je položena 9 km severně od Boru. Obec je historicky prvně zmiňována v listině sepsanou v r. 1239. Při jižním okraji vsi stojí kostel sv. Martina obklopený hřbitovem. Před kostelem stojí socha sv. Jana Nepomuckého, která je věrnou kopií sochy z Karlova mostu v Praze. Je zde evidováno 116 adres. V roce 2021 zde trvale žilo 172 obyvatel.

Doly

Ves se nachází mezi Borem a Starým Sedlištěm. Jméno získala podle své polohy, protože se jednalo o sídliště založené v dolu - dolíku. První zmínky se vztahují k r. 1239. Oválnou náves s rybníčkem doplňuje objekt kaple. Je zde evidováno 24 adres. V roce 2021 zde trvale žilo 73 obyvatel.

Hlupenov

Samota ukryta v lesích mezi Holostřevy a Málkovicemi. Původně zde stávala stejnojmenná ves Kladrubského kláštera. Na místě bývalé zástavby stojí rekreační objekty a jedno původní stavení. Je zde evidováno 7 adres. V roce 2021 zde trvale žili 2 obyvatelé.

Holostřevy

Ves Holostřevy leží na silnici II/605 asi v polovině cesty mezi Borem a Stříbrem. Historickými prameny je prvně zmiňována r. 1186, kdy náležela kladrubskému klášteru. Významnou součástí rozlehlé obce je kostel sv. Mikuláše. V blízkosti kostela stojí barokní fara s mansardovou střechou. Je zde evidováno 61 adres. V roce 2021 zde trvale žilo 140 obyvatel.

Kosov

Ves přístupná samostatnou silnicí, položená mezi lesy 5 km jihovýchodně od Boru. V historických zápisech je prvně zmiňována kolem roku 1239. Ves je soustředěna kolem velké půlkruhové návsi. Je zde evidováno 28 adres. V roce 2021 zde trvale žilo 40 obyvatel.

Kurojedy

Ves založená mezi Borem a Ošelínem. Kurojedy s okolím jsou zmiňovány r. 1177, kdy je kníže Soběslav II. daroval klášteru v Kladrubech. Ve vsi při silnici uprostřed návsi se nachází nevelká kaple s plechovou věžičkou. Je zde evidováno 30 adres. V roce 2021 zde trvale žilo 69 obyvatel.

Lhota

Ves leží při silnici spojující Bor a Planou asi 5 km severně od Boru. S prvními zmínkami o vsi se setkáváme v r. 1390. Uprostřed vsi stojí kaple s okosenými nárožními. Je zde evidováno 8 adres. V roce 2021 zde trvale žilo 17 obyvatel.

Lužná

Ves se nachází západně od Boru v polích, při silnici, která vede z Boru do Nového Sedliště. Poprvé je zmiňována v tzv. kladrubské zakládací listině z r. 1115, kdy byla

věnována klášteru. Na svažité nepravidelné návsi, která vznikla rozšířením komunikace, stojí před čp. 8 malá kaple Matky Boží. Při cestě do Bor stojí socha sv. Štěpána. Je zde evidováno 16 adres. V roce 2021 zde trvale žilo 35 obyvatel.

Málkovice

Ves je situována v údolí potoka Šárky 5 km severovýchodně od Boru, je připomínána již v kladrubske zakládací listině z r. 1115. Ves je rozestá po stráních kolem potoka. V horní části obce stojí malá kaple sv. Josefa. Je zde evidováno 10 adres. V roce 2021 zde trvale žilo 33 obyvatel.

Malovice

Obec se rozkládá na lesní mýtině 4 km od Boru při silnici z Holostřev na Novou Hospodu. Ves je připomínána již v kladrubske zakládací listině z r. 1115. Dnešní Malovice tvoří dlouhá ulice kolmá na hlavní komunikaci z Holostřev, která je po obou stranách obklopena usedlostmi. Ve středu obce stojí kaple Nejsvětější trojice. Je zde evidováno 22 adres. Trvale zde žije 15 obyvatel.

Muckov

Kdysi samostatný statek s tvrzí, dnes shluk budov při silnici mezi Borem a Velkými Dvorcemi. První zmínka o vsi je zapsána v berním rejstříku z roku 1379. Je zde evidováno 5 adres. V roce 2021 zde trvale žilo 5 obyvatel.

Nová Hospoda

Původně zájezdni hostinec, dnes místo známé jako důležitá křižovatka stříbrsko-tachovské a borsko-plánské silnice a dálnice D5. Lokalita je pod tímto názvem prvně zmiňována roku 1631. Je zde evidováno 16 adres. V roce 2021 zde trvale žilo 9 obyvatel.

Nový Dvůr

Osada Nový Dvůr leží v polovici cesty mezi Borem a Stráží u Tachova. Nový Dvůr vznikl v průběhu 16 století jako hospodářský komplex borského panství. Je zde evidováno 22 adres. V roce 2021 zde trvale žilo 37 obyvatel.

Ostrov

Ves Ostrov se nachází v úrodné, rybníčné krajině 6 km severně od Boru. Ostrov byl založen patrně Kladrubske klášterem na pozemcích kurojedského újezdu. Ves náleží mezi poměrně zachované sídelní celky. Uprostřed velké oválné návsi jsou 2 rybníky. Při vstupu do obce stojí čp. 9, lidová stavba s hrázděným štítem. Na konci

obce v blízkosti čp. 1 stojí malá kaple, v jejíž blízkosti je zasazena socha archanděla Michaela. Je zde evidováno 22 adres. V roce 2021 zde trvale žilo 32 obyvatel.

Skviřín

Z historického hlediska zajímavá a v raném středověku důležitá lokalita Skviřín leží na silnici 3 km od Boru. Ves náleží mezi nejstarší místa na Borsku. V čele nepravidelné návsi, na mírné vyvýšenině, stojí kostel sv. Petra a Pavla. Je zde evidováno 34 adres. V roce 2021 zde trvale žilo 85 obyvatel.

Velká Ves

Velká Ves leží 1 km jižně od Damnova. Původní osídlení lokality je velmi staré a spadá do období kolonizačních aktivit Kladrubského kláštera. Zástavba lokality je složena ze 4 původních usedlostí, využívaných dnes převážně k rekreaci. V jižní části vsi je situován křížek zřízený v r. 1885. Při vjezdu do vsi ve směru od Damnova stojí nedávno obnovená kaplička. Je zde evidováno 8 adres. V roce 2021 zde trvale žilo 5 obyvatel.

Ves Vysočany

Ves Vysočany najdeme 2 km jihozápadně od Boru na silnici do Přimdy. Obec je historickými prameny zmiňována prvně kolem roku 1379, kdy náležela k blízkému Muckovu. Je zde evidováno 54 adres. V roce 2021 zde trvale žilo 411 obyvatel.

4) Technická infrastruktura

Město Bor a jeho části jsou pokryty inženýrskými sítěmi dostatečně, pouze nové lokality a lokality zanedbané (tzv. brownfields s potenciálem revitalizace) je třeba připravit pro jejich budoucí rozvoj.

Dále je nutné dořešit problémy v rámci odvodnění města vč. jeho částí a to hlavně z hlediska odvodu dešťových vod.

Lokální vytápění v rodinných domcích bylo masivní podporou převedeno na ekologický zemní plyn. Jeho cena však v současnosti dramaticky roste. Podobně je tomu u vytápění s využitím elektrické energie - stává se cenově problematické. Je podporováno napojení na obnovitelné zdroje energie.

Vodní hospodářství

Převážnou část území překrývají pásma hygienické ochrany (PHO 3. stupně vodárenského odběru povrchové vody ze Mže zahrnuje celé povodí). Na území se nacházejí tyto vodohospodářsky významné vodní toky (ve správě Povodí Vltavy,

provoz Berounka Plzeň): Úhlavka, Sedlišťský potok, Mlýnský potok a Výrovský potok.

Čištění odpadních vod zabezpečují komunální a průmyslové čistírny. Speciální vodohospodářskou problematiku představuje tzv. stará zátěž v podobě obalovny Holostřevy. Novou vyhovující čistírnu má město Bor, kde došlo k přechodu na účinnější technologii. Technický stav vodovodních sítí lze označit jako vyhovující, neboť byly vybudovány v nedávné době.

Zásobování plynem

Území města má vysokou dostupnost zemního plynu. Město je plošně plynofikováno středotlakými i nízkotlakými plynovody. Územím mikroregionu Borsko prochází dálková mezinárodní trasa tranzitního plynovodu. Pro zájmového území je důležitá odbočka severní větve velmi vysokého tlaku do Vysočan. Severnější potrubí DN 1 400 z r. 1984 Libosváry u Mírkova – Bernartice – Třískolupy – Orlov a 2 jižnější potrubí DN 800 z r. 1978 Libosváry – Černá Hora – Pavlíkov – Rájov – Orlov – Velké Dvorce pokračují pak ve společném koridoru ke Sv. Kateřině do nového propojovacího uzlu Rozvadov a dále do mezinárodní předávací stanice Frankenreuth u Waidhaisu.

Stupeň plynofikace

V území je užíván zemní plyn dodávaný z tranzitního plynovodu o velmi vysokém tlaku (DN 900, PN 6,4 MPa) přes regulační stanici VVTL/VTL/STL ve Vysočanech. Obě KIZ a město Bor jsou plynofikovány středotlakými plynovody a předpoklad je, že plynofikace na těchto územích bude dále rozšiřována. Otevřená zůstává otázka přechodu ze středotlaku na vysokotlak v současném plynovodu Vysočany – Bor, spojeného s výstavbou regulační stanice VTL/STL ve městě Boru (územní rezerva pro případnou výstavbu RS je zajištěná). Části Boru nejsou plynofikovány kromě části Vysočan – sídliště, průmyslové zóny CPI Vysočany a dále je plynofikován CTPark Bor Nová Hospoda. V jiných částech území se plynofikace nepředpokládá; výjimkou je obec Čečkovice.

Zásobování elektrickou energií

Sídla jsou zásobována z nadřazené soustavy trafostanic 220/110 kV. Pro jihozápadní část okresu je významné okružní vedení 110 kV po trase Přeštice – Domažlice – Bělá nad Radbúzou (zde bude vybudována nová rozvodna 110/22 kV) – Tachov (na území okresu v trase Pavlíkov – Třískolupy – Vysočany – Pernolec – Oldřichov – Tachov). Po dokončení rozvodny v Bělé nad Radbúzou budou potřeby okresu včetně nároků nových komerčně indutriálních zón dostatečně saturovány.

Pokud jde o systém 22 kV, je nutno uvést, že u většiny hlavních tras těchto vedení je nebo bude ve výhledovém období provedena rekonstrukce. Nové trasy vedení 22 kV se na území vybuovaly nebo se plánují v úsecích (všechny jsou v ÚP VÚC okresu

Tachov zařazeny mezi veřejně prospěšné stavby): Nové Sedliště – Labuť, Žebráky – Rozvadov a zdvojení stávajícího vedení Ostrov – Bor.

Telekomunikace

Ve městě je dosažitelný signál všech mobilních operátorů.

V dané oblasti jsou v dostatečné míře poskytovány standardní telekomunikační služby včetně bezdrátového a vzduchem přenášeného internetu - s ohledem na terénní podmínky v přilehlých částech.

Informační systémy

V oblasti informačních systémů má území 100% pokrytí.

Organizace a úřady jsou na tom lépe, avšak chybí zde nabídka pro nové klienty s vysvětlením výhodnosti informačních systémů a také přínosy v podobě komfortu obsluhy.

5) Doprava

Oblast leží na západním okraji ČR. Svou polohou je důležitým průsečíkem železničních a automobilových tras se Spolkovou republikou Německo. V blízkosti Boru prochází dálnice D5 z Prahy do Norimberka, přímo městem silnice č. II/605 z Plzně a ze Stříbra do Rozvadova (nahrazena D5) a pak dále silnice č. II/200 a č. I/21 z Horšovského Týna směrem na Mariánské Lázně a Cheb. Dopravní napojení na okolní regiony se stále zlepšuje.

Hromadnou přepravu osob zajišťuje v převažující míře autobusová, v menší železniční doprava. Podobně jako v celé ČR došlo v průběhu devadesátých let k výraznému omezení počtu linek i jejich frekvence. U většiny sídel tak bylo zachováno pouze základní autobusové spojení. Provoz některých linek by bez dotací nebylo možné udržet (prokázanou ztrátovost hradí dopravcům stát a obce na základě smluv o závazku veřejné služby). V důsledku toho je většina spojů soustředěna do ranních a odpoledních hodin a slouží pro dopravu lidí do zaměstnání a škol a zpět. O sobotách a nedělích je provoz značně omezen. Současný odbavovací systém je zcela pokryt elektronickými odbavovacími zařízeními.

Z hlediska zvyšování individuální automobilové dopravy se projevují negativní disproporce v počtu **parkovacích míst** v některých lokalitách města k celkovému počtu osobních vozidel.

Pozornost města je věnována i dalším způsobům dopravy. Jedná se o komunikace pro peší, kde město průběžně opravuje chodníky. Město buduje bezbariérové propojení a přístup k objektům veřejné správy a dalších veřejných institucí.

Ve městě je vybudována cyklostezka do industriální zóny ve Vysočanech, vyznačeny jsou **cyklotrasy**. Stav komunikací se průběžně zlepšuje, část komunikací však stále na svou rekonstrukci čeká.

Železniční doprava

Bor je také **železničním uzlem**. Železniční doprava nedosahuje z hlediska přepravy osob ani nákladů zdaleka významu dopravy silniční. Stávající železniční síť vystavěná již v minulém století je řídká a slouží především k dopravě lidí do zaměstnání a škol ze sídel ležících bezprostředně při železnici. V letních měsících část cestujících tvoří turisté. Územím prochází regionální trať č. 184 Planá – Tachov – Bor – Bělá nad Radbúzou – Poběžovice – Domažlice, jenž je důležitou spojnicí několika menších měst na úpatí Českého lesa, a trať č. 176 spojnice Bor – Svojsín, která je využívána pro nákladní dopravu a letní sezónní spoje.

Lze konstatovat, že současné množství tras a spojení s okolními obcemi je dostatečné. Hlavní nádraží je dobře dostupné i v míře napojení na ostatní části. Město a okolní řešená oblast má standardní železniční spojení na další důležitá města (Tachov, Plzeň, Domažlice).

Silniční doprava

Bor a jeho spádové části se nachází v těsné blízkosti významné silniční komunikace D5 do hlavního města Prahy a také do německého Norimberka.

Dalším důležitým dopravním prvkem, procházejícím přímo městem, je silnice č. II/605 z Plzně a ze Stříbra do Rozvadova (nahrazena D5) a pak dále silnice č. II/200 a č. I/21 z Horšovského Týna směrem na Mariánské Lázně a Cheb.

Silniční doprava zajišťuje kvalitní dostupnost města a celého území včetně důležité dálnice do Německa. Tento faktor bude ještě posílen přebudovanými rychlostními silnicemi v okolí.

Autobusová doprava

Převažujícím druhem veřejné hromadné dopravy osob je autobusová doprava, kterou v celém Plzeňském kraji a v řešeném území zajišťuje společnost ARRIVA.

Arriva je jednou z největších dopravních společností v Evropě, která ve 14 evropských zemích zaměstnává přes 60 000 lidí a ročně přepraví více než 2,4 miliardy cestujících. Od roku 2010 je součástí koncernu Deutsche Bahn.

Cyklistická doprava

Město a jeho části mají příznivé terénní podmínky pro cyklistickou dopravu. Jednou z možností jak zvýšit návštěvnost zájmové oblasti za relativně nízkých pořizovacích

nákladů je rozvoj cykloturistiky. Celá blízká oblast Českého lesa nabízí podobně jako Šumava velmi vhodné podmínky pro rozvoj různých forem cyklistické dopravy s čistým a zachovalým přírodním prostředím. Pro rozvoj cykloturistiky lze využít velké množství původních cest v rozsáhlých lesních masívech Českého lesa. Využitelné jsou i málo frekventované místní a účelové komunikace včetně silnic III. třídy. V roce 2012 byla vybudována cyklostezka Bor - Vysočany podél frekventované komunikace č. 605 z Boru na Přimdu.

K tomu aby se zdejší oblast stala pro milovníky cykloturistiky ještě žádanější, je nutné dobudování problémových úseků, vytvoření doprovodného informačního systému a služeb. Dnes již nezbytná je propagace území se všemi nabízenými turistickými produkty.

Pěší doprava

Pěší zóna ve městě není vybudována. Město provádí úpravy pro lepší pohyb osob s omezenou schopností pohybu a orientace.

9. Vyjíždějící do zaměstnání a škol

Vyjíždějící celkem		954
v tom	vyjíždějící do zaměstnání	726
	v tom	
	v rámci obce	414
	do jiné obce okresu	196
	do jiného okresu kraje	54
	do jiného kraje	39
	do zahraničí	23
	vyjíždějící do škol	228
v tom	v rámci obce	100
	mimo obec	128

Kód: PU-SLDB-9/2

Zdroj: © Český statistický úřad, 2021

6) Obyvatelstvo

I přes relativně dobrou věkovou strukturu obcí řešeného území a přes mírný nárůst počtu obyvatel v průběhu posledních let, nelze v delším časovém výhledu očekávat zásadní obrat v populačním vývoji v budoucnosti. Předpokladem je, že zvláště u některých malých, periferně položených a z hlediska občanské vybavenosti i množství pracovních příležitostí výrazně podlimitně vybavených sídel by mohlo docházet k dalšímu prohloubení procesu odlivu obyvatel z těchto malých sídel.

Stav obyvatel k 31.12.

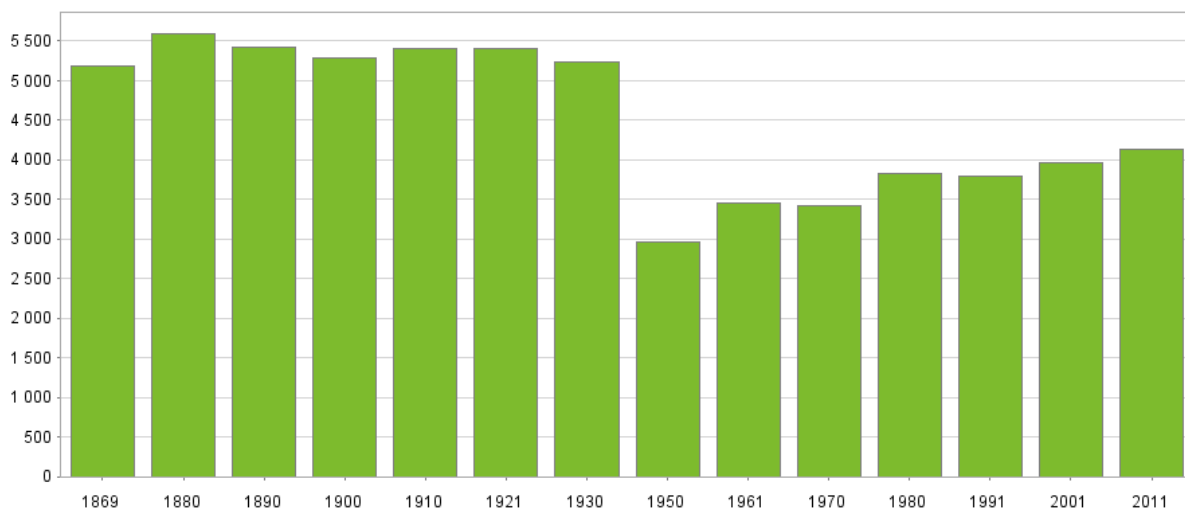
		2015	2016	2017	2018	2019
Počet obyvatel celkem		4 123	4 201	4 304	4 306	4 486
v tom podle pohlaví	muži	2 051	2 081	2 143	2 159	2 282
	ženy	2 072	2 120	2 161	2 147	2 204
v tom ve věku (let)	0-14	664	697	710	704	703
	15-64	2 870	2 890	2 955	2 936	3 080
	65 a více	589	614	639	666	703
Průměrný věk		40,3	40,2	40,5	40,9	40,9

Kód: PU-DEM-OB1/2

Zdroj: © Český statistický úřad, 2021

Počet obyvatel podle výsledků SLDB

přepočten na územní strukturu 2016



Kód: PU-DEM-OB4/1

Zdroj: © Český statistický úřad, 2021

Věková struktura obyvatel města Bor a jeho spádových částí má obdobnou celostátní tendenci, což znamená postupný úbytek podílu předproduktivní (0 – 14 let) složky obyvatelstva, přibývání obyvatel v produktivním věku (15 – 59 let) a ubývání obyvatel v poproduktivním věku (60+ let).

Z dlouhodobého hlediska je patrný prozatímní postupný nárůst produktivního věku a s ním se musí řešit bytový fond. Jedním z těchto řešení jsou např. projekty na zasíťování rozvojových ploch ve městě Bor a jeho částí.

Národnostní skladba obyvatelstva je členitá, ve městě jsou zastoupeny i menšinové národnosti.

Pohyb obyvatel

Období: 2019

	Celkem	Muži	Ženy
Živě narození	32	16	16
Zemřelí	43	26	17
Přirozený přírůstek	-11	-10	-1
Přistěhovalí	333	206	127
Vystěhovalí	142	73	69
Přírůstek stěhováním	191	133	58
Celkový přírůstek	180	123	57
Sňatky	16	.	.
Rozvody	9	.	.

Kód: PU-MOSZV-DEMPOHYB/3

Pohyb obyvatel

	2015	2016	2017	2018	2019	
Živě narození	38	49	52	55	32	
Zemřelí	48	41	29	46	43	
Přistěhovalí	138	173	185	169	333	
Vystěhovalí	156	103	105	176	142	
Přírůstek (úbytek)	přirozený	-10	8	23	9	-11
	stěhováním	-18	70	80	-7	191
	celkový	-28	78	103	2	180

Kód: PU-DEM-OB2/3

Zdroj: © Český statistický úřad, 2021

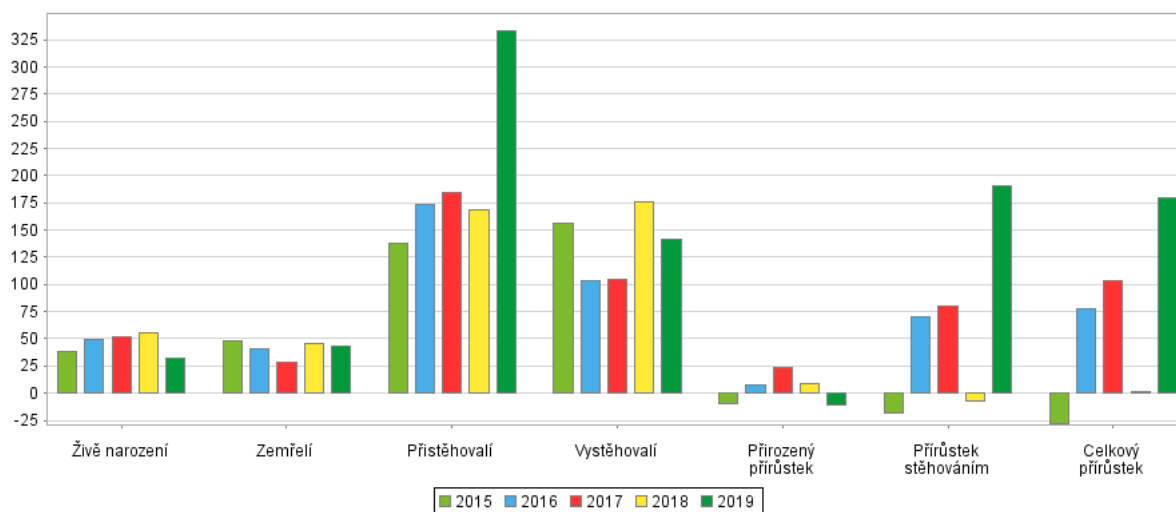
Sňatky, rozvody, potraty

	2015	2016	2017	2018	2019
Sňatky	20	31	27	19	16
Rozvody	13	8	8	14	9
Potraty	18	19	22	21	17

Kód: PU-DEM-OB3/3

Zdroj: © Český statistický úřad, 2021

Pohyb obyvatel



Kód: PU-DEM-OB2/3

Zdroj: © Český statistický úřad, 2021

4. Obyvatelstvo podle národnosti

	Celkem	muži	ženy
Obyvatelstvo celkem	4 140	2 062	2 078
z toho národnost			
česká	2 561	1 243	1 318
moravská	3	2	1
slezská	-	-	-
slovenská	89	48	41
německá	17	13	4
polská	6	2	4
romská	6	4	2
ukrajinská	7	3	4
vietnamská	113	65	48
neuveдено	1 298	666	632

Kód: PU-SLDB-4/2

Zdroj: © Český statistický úřad, 2021

5. Obyvatelstvo podle náboženské víry

	Celkem	muži	ženy
Obyvatelstvo celkem	4 140	2 062	2 078
Věřící - nehlásící se k žádné církvi ani náboženské společnosti	167	83	84
Věřící - hlásící se k církvi, náboženské společnosti	248	97	151
z toho			
Církev římskokatolická	185	68	117
Církev československá husitská	3	1	2
Českobratrská církev evangelická	3	-	3
Náboženská společnost Svědkové Jehovovi	1	-	1
Pravoslavná církev v českých zemích	-	-	-
Bez náboženské víry	1 492	775	717
Neuveдено	2 233	1 107	1 126

Kód: PU-SLDB-5/2

Zdroj: © Český statistický úřad, 2021

Pro město Bor a jeho části je charakteristický velmi nízký podíl rodáků (podíl obyvatel narozených v obci současného bydliště). Tento stav je důsledkem poválečných událostí spojených s masivním odsunem německého obyvatelstva a následným osídlováním pohraničí přistěhovalci z vnitrozemí a ze Slovenska.

Ve většině obcí mikroregionu činí podíl rodáků zhruba 1/3.

3. Obyvatelstvo podle věku

		Celkem	muži	ženy
Obyvatelstvo celkem		4 140	2 062	2 078
z toho ve věku	0 - 14	629	328	301
	15 - 19	240	124	116
	20 - 29	550	288	262
	30 - 39	723	370	353
	40 - 49	590	304	286
	50 - 59	603	299	304
	60 - 64	291	145	146
	65 - 69	183	88	95
	70 - 79	208	82	126
	80 a více let	101	24	77

Kód: PU-SLDB-3/2

Zdroj: © Český statistický úřad, 2021

2. Obyvatelstvo podle nejvyššího ukončeného vzdělání

		Celkem	muži	ženy
Obyvatelstvo ve věku 15 a více let		3 511	1 734	1 777
z toho podle stupně vzdělání	bez vzdělání	41	15	26
	základní včetně neukončeného	926	357	569
	střední vč. vyučení (bez maturity)	1 288	729	559
	úplné střední (s maturitou)	773	359	414
	nástavbové studium	40	20	20
	vyšší odborné vzdělání	20	12	8
	vysokoškolské	156	87	69

Kód: PU-SLDB-2/2

Zdroj: © Český statistický úřad, 2021

1. Obyvatelstvo podle pohlaví a rodinného stavu

	Celkem	muži	ženy
Obyvatelstvo celkem	4 140	2 062	2 078
z toho rodinný stav			
svobodní, svobodné	1 752	983	769
ženatí, vdané	1 626	815	811
rozvedení, rozvedené	472	219	253
vdovci, vdovy	282	39	243

Kód: PU-SLDB-1/2

Zdroj: © Český statistický úřad, 2021

10. Hospodařící domácnosti podle typu

Hospodařící domácnosti celkem			1 684
v tom	tvořené jednou rodinou		991
	v tom	úplné	461
		bez závislých dětí	322
		se závislými dětmi	99
		neúplné	109
		bez závislých dětí	31
		se závislými dětmi	549
	tvořené 2 a více rodinami		113
	domácnosti jednotlivců		
	vícečlenné nerodinné domácnosti		

Kód: PU-SLDB-10/2

Zdroj: © Český statistický úřad, 2021

7) Vzdělání a výzkum

Vzdělanost je důležitým ukazatelem kvality lidských zdrojů, lepší vzdělanostní struktura obyvatelstva bývá považována za předpoklad úspěšného sociálního a ekonomického rozvoje.

Pro zájmovou oblast je na jedné straně oproti jiným regionům ČR charakteristická příznivá věková struktura, projevující se jako dědictví přílivu mladších věkových skupin při znovuosídlování pohraničí, na druhé straně je pro celý region typický velmi nízký podíl rodáků, vyšší podíl obyvatel zaměstnaných v primárním sektoru, vyšší podíl obyvatel bez náboženského vyznání, vyšší podíl cizinců, nižší podíl obyvatel české národnosti a rovněž nižší úroveň vzdělanosti, projevující se nedostatečnou kvalifikací pro nová náročnější odvětví průmyslu a služeb.

Ve městě je předškolní zařízení, základní a střední škola. Zřizovatelem vzdělávacích zařízení je město a také Plzeňský kraj. Školská zařízení mají také v ranném věku dítěte různá zaměření (sportovní příprava, jazyková vybavenost, matematická a přírodovědná příprava, apod.)

Školy

Soustava škol je tvořena *třemi subjekty* s místem působnosti v Boru. Jsou to:

Mateřská škola, Základní škola a Střední škola.

Hlavní náplní škol je výchovně - vzdělávací činnost. Pokrývá kapacitu zájmu jak počtem, tak profilovými programy. Činnost probíhá dle vlastních vzdělávacích programů.

Mateřská škola

MŠ je složena ze dvou pracovišť. Ředitelství, tři heterogenní třídy, školní jídelna a vývařovna se nalézají v Borské ul. 500. Tři třídy – dvě heterogenní, jedna dle věkového složení dětí a výdejna jídla jsou v budově ve Školní ulici 121. Celkový počet zapsaných dětí: 131

Základní škola

pokrývá vyvolané požadavky na umístění žáků. Zpracovává svůj vlastní školní vzdělávací program vedoucí k cílenější profilaci. Škola se nachází ve Školní ulici 440 hned vedle náměstí. Byla slavnostně otevřena 3.9.1961. V tomto roce školu navštěvovalo 619 dětí. Následující rok jejich počet stoupl na 683, což byl nejvyšší počet žáků vůbec. Pro srovnání - ve školním roce 2021 zahájilo vyučování 429 dětí. V roce 1962 byla otevřena tělocvična a v roce 1975 nová školní jídelna v areálu školy. Má kapacitu 500 jídel a jídelnu pro 120 osob. V této budově jsou i dvě oddělení školní družiny. Poslední budovou uvedenou do provozu je přístavba (namísto proskleného spojovacího krčku do tělocvičny). Byla otevřena roku 1985 a jsou v ní především speciální učebny (Rv, Hv apod.) Ve škole je nyní 18 tříd a 17 odborných pracoven, 2 oddělení školní družiny, jídelna.

Střední škola v Plzeňské ulici, č.p. 231

Střední škola v Boru byla založena jako zemědělské učiliště ve školním roce 1960/1961. Učilišti byla přidělena budova Borského zámku, a to 2. patro, kde byl umístěn domov mládeže a prostory pro teoretickou výuku. V uvedeném školním roce měla škola 47 žáků, z toho 10 učňů 2. ročníku přešlo do Boru ze zrušeného Střediska zemědělské mládeže v Zálezlech. Žáci se připravovali v učebním oboru pěstitel - chovatel. Ve školním roce 1961/1962 se provoz školy přestěhoval do budovy bývalé základní devítileté školy v Plzeňské ulici č.231, kde probíhá teoretická výuka do současnosti.

Aktuálně střední škola vzdělává kolem 200 žákyň a žáků ve třech učebních oborech, které jsou zakončeny po tříletém studiu závěrečnou zkouškou. V oboru kuchař a automechanik najdete chlapce i dívky, pouze pro chlapce je pak určen učební obor opravář zemědělských strojů. Od loňského školního roku nabízí škola i studium ve dvou maturitních oborech: mechanizace a služby a autotronik.

Absolventi získají střední vzdělání s výučním listem a mohou pokračovat v nástavbovém studiu v oboru Podnikání, jež je zakončeno maturitní zkouškou. Svým zaměřením pokrývají zájem uchazečů o širší všeobecné vzdělání i odbornosti.

Městská knihovna se sídlem Borská 500, 348 02 Bor

Provozní doba půjčoven a veřejného internetu:

Pondělí 8-11 12:30 -17

Úterý z a v ř e n o

Středa 8-11 12:30 -17

Čtvrtek z a v ř e n o

Pátek 8-11 12:30 -15:30

Nabídka služeb:

- půjčování beletrie a naučné literatury pro dospělé
- půjčování beletrie a naučné literatury pro děti a mládež
- půjčování časopisů
- půjčování dokumentů z fondu jiných knihoven
- prostřednictvím meziknihovní výpůjční služby /MVS/
- poskytování knihovnicko-bibliografických informací
- nabídka encyklopedií k prezenčnímu studiu v knihovně
- přístup k síti Internet
- exkurze a literární besedy pro žáky ZŠ a MŠ

2. Obyvatelstvo podle nejvyššího ukončeného vzdělání

	Celkem	muži	ženy
Obyvatelstvo ve věku 15 a více let	3 511	1 734	1 777
z toho podle stupně vzdělání			
bez vzdělání	41	15	26
základní včetně neukončeného	926	357	569
střední vč. vyučení (bez maturity)	1 288	729	559
úplné střední (s maturitou)	773	359	414
nástavbové studium	40	20	20
vyšší odborné vzdělání	20	12	8
vysokoškolské	156	87	69

Kód: PU-SLDB-2/2

Zdroj: © Český statistický úřad, 2021

8) Bydlení

Podle výsledků sčítání v roce 2011 představoval domovní fond celkem 684 rodinných domů a 113 domů bytových. Pro zajištění dostatečné kapacity bydlení byla postavena sídliště, která byly ve vlastnictví obcí. Dle šetření SLBD v roce 2011 byly převažujícím vlastníkem bytů fyzická osoba. Město řeší obnovu a revitalizaci sídlišť a jejich okolí. Jedním z nosných projektů byla výstavba 104 bytových jednotek v celkové hodnotě cca. 100 mil. Kč, nástavba 9 bytových jednotek v celkové hodnotě cca 12 mil. Kč za podpory SFRB a výstavba 7 bytových jednotek nad poliklinikou v hodnotě přes 9 mil. Kč.

V majetku města je vyčleněn jeden byt, který je využíván pro sociální potřeby, jako dočasné nouzové ubytování.

V některých zejména malých sídlech je zaznamenán vysoký podíl trvale obydlených bytů postavených před rokem 1920

Ve městě včetně jeho částí pokračuje výstavba rodinných domů. K dispozici jsou v kvalitních lokalitách na připravených parcelách.

7. Domovní fond

		Celkem	rodinné domy	bytové domy	ostatní budovy
Domy úhrnem		821	684	113	24
Domy obydlené		715	582	112	21
z toho podle vlastnictví domu	fyzická osoba	548	521	24	3
	obec, stát	13	3	9	1
	bytové družstvo	5	-	5	-
	spoluvlastnictví vlastníků bytů	99	38	61	-
z toho podle období výstavby nebo rekonstrukce domu	1919 a dříve	93	88	3	2
	1920 - 1970	247	189	57	1
	1971 - 1980	120	94	26	-
	1981 - 1990	82	69	13	-
	1991 - 2000	82	73	5	4
	2001 - 2011	62	55	5	2

Kód: PU-SLDB-7/2

Zdroj: © Český statistický úřad, 2021

8. Obydlené byty podle právního důvodu užívání a počtu obytných místností

		Celkem	rodinné domy	bytové domy	ostatní budovy
Obydlené byty celkem		1 544	637	875	32
z toho právní důvod užívání bytu	ve vlastním domě	526	521	4	1
	v osobním vlastnictví	385	-	385	-
	nájemní	415	29	371	15
	družstevní	14	-	14	-
z toho s počtem obytných místností	1	67	12	52	3
	2	169	28	137	4
	3	439	110	321	8
	4	381	182	198	1
	5 a více	305	260	44	1

Kód: PU-SLDB-8/2

Zdroj: © Český statistický úřad, 2021

Domovní fond v obci

Období: 26.3.2011

definitivní výsledky podle obvyklého pobytu

Území: Obec Bor

Domy	Domy celkem	z toho		Počet osob	
		rodinné domy	bytové domy	celkem	v rodinných domech
Domy celkem	821	684	113	4 066	1 843
obydlené domy	715	582	112	4 066	1 843
z počtu domů vlastnictví:					
fyzická osoba	548	521	24	2 023	1 641
obec, stát	13	3	9	392	12
bytové družstvo	5	-	5	123	-
spoluvlastnictví vlastníků bytů	99	38	61	1 120	134
domy s počtem bytů:					
1	520	505	-	1 530	1 505
2 - 3	86	77	6	415	338
4 - 11	82	x	80	1 099	x
12 a více	26	x	26	960	x
z počtu domů období výstavby nebo rekonstrukce:					
1919 a dříve	93	88	3	320	238
1920 - 1970	247	189	57	1 239	576
1971 - 1980	120	94	26	1 007	308
1981 - 1990	82	69	13	539	251
1991 - 2000	82	73	5	385	251
2001 - 2011	62	55	5	451	185
z počtu domů materiál nosných zdí:					
kámen, cihly, tvárnice	553	486	59	2 432	1 567
stěnové panely	101	52	48	1 372	141
z počtu domů počet nadzemních podlaží:					
1 - 2	593	539	49	2 255	1 724
3 - 4	68	12	52	1 428	34
5 a více	6	x	6	200	x
z počtu domů technické vybavení domů:					
přípoj na kanalizační síť	373	266	101	2 897	856
vodovod	637	522	109	3 740	1 661
plyn	225	132	91	2 275	416
ústřední topení	585	500	78	3 349	1 596
průměrné stáří obydlých domů	51,5	53,2	43,1	x	x
z počtu obydlých domů:					
ubytovací zařízení bez bytů	1	x	x	62	x
neobydlené domy s byty	104	102	1	x	x
z toho:					
využívané k rekreaci	40	40	-	x	x
přestavba domu	7	6	1	x	x
nezpůsobilé k bydlení	16	16	-	x	x

neobydlená ubytovací zařízení bez bytů	2	x	x	x	x
počet bytů v neobydlených domech	109	104	4	x	x

Kód: OTOB117/3

Značky použité v tabulkách

- ležatá čárka (pomlčka) na místě čísla značí, že se jev nevyskytoval
- . tečka na místě čísla značí, že údaj není k dispozici nebo je nespolehlivý
- x ležatý křížek (malé písmeno x) na místě čísla značí, že zápis není možný z logických důvodů
- 0 nula se používá pro označení číselných údajů menších než polovina zvolené měřicí jednotky
- i. d. individuální (důvěrný) údaj
- i.d.s údaj, který znemožňuje odvodit důvěrný údaj

Domácnosti v bytech podle počtu členů a typu domácnosti v obci

Období: 26.3.2011

definitivní výsledky podle obvyklého pobytu

Území: Obec Bor

Typ domácnosti	Domácnosti celkem	v tom podle počtu členů domácnosti				
		1	2	3	4	5 a více
Bytové domácnosti celkem	1 544	450	448	290	218	138
v tom						
1 hospodařící domácnost	1 466	450	438	281	202	95
2 a více hospodařících domácností	78	x	10	9	16	43
Vybavenost osobním počítačem:						
s internetem	742	103	190	195	177	77
bez internetu	36	17	6	6	1	6
Hospodařící domácnosti celkem	1 631	511	476	314	226	104
domácnosti jednotlivců	511	511	x	x	x	x
v tom bydlící samostatně	450	450	x	x	x	x
spolubydlící s jinou hospodařící domácností	61	61	x	x	x	x
vícečlenné nerodinné domácnosti	109	x	65	25	6	13
rodinné domácnosti	1 011	x	411	289	220	91
tvořené 1 rodinou	980	x	411	289	212	68
úplné rodiny celkem	775	x	304	224	192	55
v tom úplná rodina bez závislých dětí	457	x	304	110	35	8
úplná rodina se závislými dětmi	318	x	x	114	157	47
neúplné rodiny celkem	205	x	107	65	20	13
v tom neúplná rodina v čele muž	43	x	23	14	2	4
neúplná rodina v čele žena	162	x	84	51	18	9
tvořené 2 a více rodinami	31	x	x	x	8	23

Kód: OTOB123/6

Značky použité v tabulkách

- ležatá čárka (pomlčka) na místě čísla značí, že se jev nevyskytoval
- . tečka na místě čísla značí, že údaj není k dispozici nebo je nespolehlivý

x ležatý křížek (malé písmeno x) na místě čísla značí, že zápis není možný z logických důvodů

0 nula se používá pro označení číselných údajů menších než polovina zvolené měřicí jednotky

i. d. individuální (důvěrný) údaj

i.d.s údaj, který znemožňuje odvodit důvěrný údaj

Obydlené byty podle velikosti a technického vybavení bytu v obci

Období: 26.3.2011

definitivní výsledky podle obvyklého pobytu

Území: Obec Bor

Byty	Obydlené byty celkem	z toho		Počet osob	
		v rodinných domech	v bytových domech	celkem	z toho v rodinných domech
Obydlené byty celkem	1 544	637	875	3 940	1 843
z toho s počtem obytných místností:					
1	67	12	52	152	38
2	169	28	137	339	72
3	439	110	321	1 062	311
4	381	182	198	975	468
5 a více	305	260	44	971	842
z toho technické vybavení bytů:					
plyn zaveden do bytu	634	149	478	1 484	402
vodovod v bytě	1 369	563	790	3 525	1 653
teplá voda	1 338	561	762	3 391	1 605
přípoj na kanalizační síť	1 148	305	829	2 794	856
žumpa, jímka	332	296	33	981	889
vlastní splachovací záchod	1 385	581	788	3 565	1 696
vlastní koupelna, sprchový kout	1 383	586	781	3 575	1 718
Počet obytných místností (8 m ² a více)	4 981	2 587	2 350	x	x
Celková plocha bytů v m ²	113 026	62 083	49 736	x	x
Obytná plocha bytů v m ²	84 769	45 685	38 172	x	x

Kód: OTOB120/3

Značky použité v tabulkách

- ležatá čárka (pomlčka) na místě čísla značí, že se jev nevyskytoval

. tečka na místě čísla značí, že údaj není k dispozici nebo je nespolehlivý

x ležatý křížek (malé písmeno x) na místě čísla značí, že zápis není možný z logických důvodů

0 nula se používá pro označení číselných údajů menších než polovina zvolené měřicí jednotky

i. d. individuální (důvěrný) údaj

i.d.s údaj, který znemožňuje odvodit důvěrný údaj

Obydlené byty podle období výstavby nebo rekonstrukce a podle druhu domu a typu bytu v obci

Období: 26.3.2011

definitivní výsledky podle obvyklého pobytu

Území: Obec Bor

Druh domu, typ bytu	Obydlené byty celkem	z toho podle období výstavby nebo rekonstrukce domu				
		1919 a dříve	1920 - 1970	1971 - 1980	1981 - 2000	2001 - 2011
Obydlené byty celkem	1 544	113	487	421	292	186
z toho						
standardní byty	1 385	97	443	387	268	179
s ústředním topením a úplným příslušenstvím	1 280	71	384	382	259	176
ostatní	105	26	59	5	9	3
byty se sníženou kvalitou	103	10	30	34	21	7
byty v rodinných domech	637	92	206	109	159	55
z toho						
standardní byty	586	83	188	107	147	55
s ústředním topením a úplným příslušenstvím	537	66	167	105	143	53
ostatní	49	17	21	2	4	2
byty se sníženou kvalitou	39	8	17	2	12	-
byty v bytových domech	875	18	280	312	126	123
z toho						
standardní byty	783	12	254	280	116	117
s ústředním topením a úplným příslušenstvím	729	4	216	277	112	116
ostatní	54	8	38	3	4	1
byty se sníženou kvalitou	59	1	13	32	7	6
byty v ostatních budovách	32	3	1	-	7	8
z toho						
standardní byty	16	2	1	-	5	7
s ústředním topením a úplným příslušenstvím	14	1	1	-	4	7
ostatní	2	1	-	-	1	-
byty se sníženou kvalitou	5	1	-	-	2	1

Kód: OTOB121/3

Značky použité v tabulkách

- ležatá čárka (pomlčka) na místě čísla značí, že se jev nevyskytoval
 . tečka na místě čísla značí, že údaj není k dispozici nebo je nespolehlivý
 x ležatý křížek (malé písmeno x) na místě čísla značí, že zápis není možný z logických důvodů

0 nula se používá pro označení číselných údajů menších než polovina zvolené měřicí jednotky

i. d. individuální (důvěrný) údaj

i.d.s údaj, který znemožňuje odvodit důvěrný údaj

Zdroj: © Český statistický úřad, 2021

V současnosti je realizován projekt k vybudování a zasítování nových rozvojových ploch ve městě Bor. Řešené území se nachází na severním okraji města Bor a navazuje na stávající zástavbu podél ulice Nádražní, Přimdké, Borské a Školní.

Dokončené byty

	Byty celkem	v rodinných domech	v bytových domech
2015	8	8	-
2016	7	7	-
2017	6	3	-
2018	10	8	-
2019	14	14	-

Kód: PU-MOSZV-BYT/1

Zdroj: © Český statistický úřad, 2021

9) Zdravotnictví, sociální vybavenost a služby

Úroveň zdravotní péče ve městě Bor představuje dlouhodobě nadstandard pro obyvatele města i pro širší region.

V oblasti **sociální a zdravotnictví** je ve městě provozován *domov důchodců Kurojedy, pečovatelská služba, poliklinika s odpovídajícím počtem ordinací pro dospělé, pro děti a dorost, včetně specializovaných pracovišť a ošetřoven.*

Bor lze aktuálně vyhodnotit jako obec s poměrně dobře saturovaným spektrem a kapacitami v oblasti poskytování sociálních služeb. Sociální služby jsou poskytovány i ve smyslu terénních služeb pečovatelské služby pro pokrytí potřeb pro osoby se zdravotním postižením nebo kombinovaným postižením, taktéž zde působí terénní pracovník pro romskou komunitu.

Sociální oblast

Období: 31. 12. 2019

	Počet zařízení	Počet míst v zařízeních
Domovy pro seniory	2	83
Domovy pro osoby se zdravotním postižením	-	-
Azylové domy	-	-
Chráněná bydlení	-	-
Denní stacionáře	-	-
Nízkoprahová zařízení pro děti a mládež	-	-
Sociální poradny	-	-

Kód: PU-MOSZV-SZB/1

Zdroj: © Český statistický úřad, 2021

Poliklinika Bor

Zastoupeny jsou zde tři ordinace praktických lékařů pro dospělé, dvě ordinace praktických lékařů pro děti, dvě závodní ordinace, které zajišťují pro většinu závodů v regionu závodní preventivní péči. Od 17 hodin do 22 hodin pokrývá provoz LSPP ve všední dny, v pátek končí ordinace praktických lékařů v 15 hod. LSPP poté zajišťuje péči v pátek pacienty až do 22 hodin, v sobotu pak od 7.00 hod. do neděle do 22.00 hodin nepřetržitě. Pro dětské pacienty je LSPP v Tachově, v době od 16 do 7 hodin. Znamená to, že své zdravotní problémy řeší každý se svým registrujícím lékařem, pouze pokud nemá ordinaci a dojde k akutnímu problému, je možné navštívit jiného lékaře (informace v recepci polikliniky) nebo po 17. hod. LSPP. Po 22 hodině v případě závažných problémů možno volat 155 nebo LSPP Tachov tel. 374718155, která v tuto dobu zajišťuje LSPP pro celý okres.

K dalším zdravotnickým provozům patří tři ordinace zubních lékařů s pracovištěm zubní protetiky. Specializovanou péči o ženy včetně poradny pro těhotné je možné využít 2x týdně. Dalšími odbornými ordinacemi jsou interna, diabetologie, kožní, psychiatrie, oční, neurologie, chirurgie, ortopedie, urologie, ORL, kardiologie + ECHO, zátěžové EKG + holterizace TK + EKG, RHC ambulance a pracoviště, logopedie. Zázemí pro zdravotnické provozy tvoří komplement RTG + SONO, laboratoř (biochemická), komplexní zdrav, péči doplňuje tzv. HOME CARE = domácí péče, která zajišťuje odbornou ošetrovatelskou péči nemocným v domácím prostředí.

Pro zabezpečení potřeb nemocných a pohybově omezených klientů provozuje poliklinika pečovatelskou službu. Pečovatelská služba poskytuje kvalitní pomoc při zvládnání běžných úkonů péče o vlastní osobu, pomoc při osobní hygieně, poskytuje zajištění stravy, pomoc při zajištění chodu domácnosti i zprostředkování kontaktu se společenským prostředím. V této sféře se pohybuje i „Domov pro seniory“, který v současné době provozuje Charita. Ta nabízí svým klientům úplnou péči i s bydlením.

Zdravotnické provozy doplňuje soukromé Dermatologické centrum - laserová a korektivní dermatologie. V provozu je také pracoviště pečující o tělo - masáže, kosmetika, pedikura, manikura.

Banky, pošty:

Česká spořitelna a.s.

Náměstí Republiky 634
348 02 Bor
tel.: +420 374 630 913

Česká pošta a.s.

Náměstí Republiky 110
348 02 Bor
tel.: +420 374 790 275

10) Kultura, sport a volný čas

Kultura

Centrem borského kulturního ruchu je místní zámek a **Městské kulturní středisko**. Mohou se zde pořádat koncerty, představení, zábavné pořady, plesy a další společenské akce. V průběhu konání všech akcí jsou zajištěny kvalitní restaurační služby. Kulturní stánek města Boru a jeho částí je dostačující a nabízí všestranné kulturní vyžití pro velmi rozličné spektrum věkových kategorií.

Městské kulturní středisko

Pro kulturní vyžití je zde **Kino klub** s celoročním provozem na nám Republiky 575. Kinosál je možné po domluvě pronajmout pro různé společenské účely a akce. Mimo jiné je zde k dispozici holičství - kadeřnictví a oprava obuvi.

Sál kina

- kapacita míst: 174
- účel: kulturní akce, filmová představení, školení, prezentace firem, schůze zájmových organizací.

Kino klub

- Společenská místnost, bar s kuchyňskou linkou a vybavením, toalety
- Kapacita míst: 45
- Účel: rodinné oslavy, svatby, setkání kolektivů, schůzovní činnost, kurzy, školení

Aktivita občanských sdružení či iniciativ podporuje město systémem rozdělování finančních příspěvků prostřednictvím grantových řízení. Organizace zřízené městem spravují kulturní stánky, které v posledních letech procházejí četnými rekonstrukcemi. Spektrum kulturní nabídky je na vysoké úrovni zahrnující téměř všechny formy.

- Klub výtvarníků Borska
- Skupina historického tance Mericia
- Skupina historického šermu Korbel

Společenský život obyvatel města je ovlivněn ročním obdobím, historickou událostí spojenou s městem nebo příjezdem významné osobnosti. Každý rok se opakují akce pořádané městem.

Sport

V posledních letech vznikla nová modernější sportoviště.

Výsledky všech odvětví a druhů sportu odpovídají současným možnostem, zájmu, počtu aktivních sportovců a dosahují dlouhodobě dobrých výsledků také díky

kvalitnímu zázemí. Většina sportovních klubů nemá silnější finanční zázemí, jejich ekonomická situace nedovoluje větší rozvoj. Finanční podpora je s ohledem na současné zvyšující se náklady a stav sportovišť nedostatečná.

Pro aktivní odpočinek i sportovce je k dispozici **městský stadion** v ulici s názvem „U stadionu“, na kterém se nachází dvě travnaté hřiště a atletická dráha. Pro ostatní sporty a také pro zimní přípravu je zde **hala - Sokolovna** v Plzeňské ulici, která je vybavena téměř pro všechny druhy sportů. Vedle haly se nachází dva tenisové kurty.

Aktivity podporované městem: basketbal, dance aerobik a bodystyling, fotbal, hokej, jóga a aerobik, Junák svaz skautů a skautek ČR, Sokol Damnov, stolní tenis, veselé cvičení pro děti, volejbal

11) Rekreace, cestovní ruch a historické památky

V katastru města Bor se nachází *Městská památková zóna* se starou válcovitou věží raně gotického vodního hradu, jenž byl v 19. století přestavěn na novogotický zámek. Dále je to stavba poutního *kostela sv. Mikuláše* s nástěnnými malbami z 18. století. Černá madona v loretánské kapli nedaleko zámku dala před více než třemi sty lety vzniknout slavným poutím, jejichž tradice byla na začátku devadesátých let minulého století obnovena.

Město Bor a jeho části lze také označit za výchozí bod pro návštěvy blízké CHKO Český les s napojením na Oberpfälzer Wald na německé straně. Díky této skutečnosti patří svým velkým potenciálem mezi destinace, které mohou využívat k aktivnímu odpočinku nejen místní obyvatelé, ale především turisté.

Nedostatečná propagace a navigační systém v regionu negativně ovlivňují využití výše zmíněného potenciálu, který má město k dispozici. Ve městě a okolí je poměrně dostatek stravovacích kapacit. V ubytovacích zařízeních je nedostatek nabídek vyššího standardu.

Pro krátkodobé rekreační pobyty mají obyvatelé a návštěvníci Boru a jeho částí k dispozici značené turistické stezky.

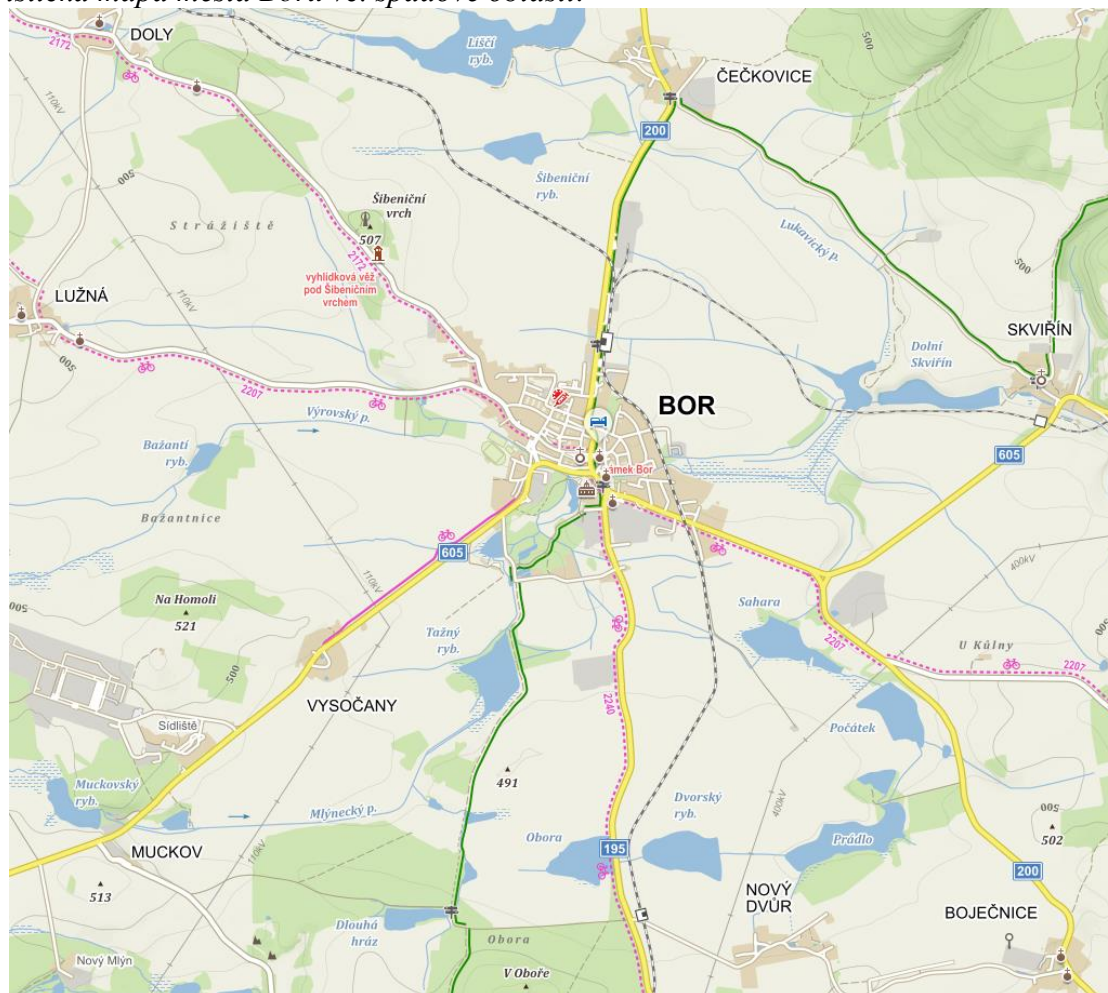
Za hlavní atraktivitu je pokládáno zejména zachovalé přírodní prostředí v okolí města, charakterické svoji zachovalostí a druhovou skladbou lesních porostů. V půvabně zvládnuté krajině s četnými lesy a mnoha rybníky snadno nalezne předmět svého zájmu široký okruh návštěvníků. Neopakovatelnost krajinného prostředí je podtržena i relativně velmi nízkým stupněm narušení.

Z hlediska rozvoje cestovního ruchu a rekreace je nutné chápat využitelnost přírodního potenciálu území zejména jako oblast:

- s málo znečištěným životním prostředím
- vysokými estetickými kvalitami krajiny
- velkou perspektivou pro úspěšný rozvoj různých druhů turistiky včetně jejího zázemí

Zmíněné přírodní předpoklady nabízí mnoho možností pro pěší turistiku, cykloturistiku a řadu dalších sportovních i odpočinkových aktivit spojených s pobytem v přírodě (běžkaření, koupání, rybaření, houbaření, sběr lesních plodů, jízdu na koni a další). Zdejší území je vhodné jak pro příměstskou rekreaci, tak pro střednědobé letní i zimní rekreační pobyty.

Turistická mapa města Boru vč. spádové oblasti:



Zdroj: © / **MAPY.CZ** / 2021

Historicky sahají počátky Boru do roku 1263. Původně hrazené a vodami rybníků opevněné městečko, ležící v jižní části dnešního tachovského okresu. Celé území bylo soustavněji osídleno pravděpodobně již v průběhu 12. století, je možné že v souvislosti s nedalekým a důležitým hradem Přimdou.

Zajímavým útvarem na jižním okraji města Bor je *Zámecký park* rozkládající se na ploše cca 18,9 ha. Park je tvořen skupinami i rozsáhlejšími porosty starých stromů, oddělených loučkami. V parku jsou i dva malé rybníky spojené potůčkem. Tato místa dokáží posloužit rekreaci a relaxaci v přírodě.

Dominantní funkcí je občanská vybavenost pro potřeby celého regionu s významem kulturně společenským a sloužícím cestovnímu ruchu.



Zdroj: © / MAPY.CZ / 2021

Historické památky ve městě: Zámek Bor - od roku 2003 vyhledávaným turistickým místem.

- Kostel sv. Mikuláše
- Kaple sv. Jana Křtitele
- Loreta
- Zámek Bor

Kostel sv. Mikuláše

Kostel byl založen současně s městem, prvně je zmiňován roku 1282. V r. 1526 byla dostavěna mohutná hranolová věž. Starý kostel zbořen r. 1738 a na jeho místě byl

vystavěn mezi lety 1739 a 1750 chrám nový. Poslední opravy kostela byly zahájeny roku 1990, při nich získala věž novou báň krytou měděným plechem. Opraveny byly rovněž fasády a fresky v interiéru kostela včetně fresek a restaurování hlavního oltáře. Interiér kostela zdobí nástěnné malby z druhé poloviny 18. Století. Hlavní oltář vyhotovil rodák z nedaleké Stráže sochař Johann Christoph Artschlag.

Kaple sv. Jana Křtitele

Borský špitál, vystavěný při křižovatce naproti zámku, byl vybudován z podnětu Jindřicha ze Švamberka kolem r. 1515. Jeho součástí se stala i původem starší stavba kaple sv. Jana Křtitele. Při výstavbě špitálu byla kaple obnovena, získala sklípkovou klenbu ve tvaru hvězdice, která je dochována dodnes. V kapli je löwensteinská hrobka a několik historických náhrobků, nejstarší z nich pochází ze 16. Století. K budově kaple přiléhá objekt bývalého špitálu, později využívaného jako klášter.

Loreta

Na křižovatce naproti zámecké věži stojí loreta, která byla založena roku 1668 majitelkou panství Isabelou von Götzen roz. Trčkovou z Lípy a jejím manželem. Koncem 18. století zájem o borské poutní místo upadá, kolem pol. 19. století je uváděna jako pustá. Teprve kněz Andreas Riedl vrátil loretě v průběhu 19. století její původní slávu a obnovil i poutě k borské černé madoně. 2. května 1945 byla loreta poničena při ostřelování Boru americkou armádou.

K obnovení poutí došlo až po sametové revoluci a první se konal 8. září 1991. Dnes je borská pouť opět hojně navštěvována místními usedlíky i bývalými rodáky z Německa. V roce 1994 přispěl stát na obnovu lorety přes půl milionu korun. V následujících letech je počítáno s postupnou renovací objektu. Z historických domů zachovaných na borském náměstí vyniká budova radnice ozdobená kamennou sochou Panny Marie a městským znakem. V Boru stojí také několik barokních soch.

Zámek Bor

Hrad a zámek Bor prochází už několik let kompletní rekonstrukcí. Tento původně středověký vodní hrad pánů ze Švamberka, jemuž dala určující podobu rozsáhlá pozdně gotická přestavba a konečný vzhled romantická přeměna na pseudogotický zámek, se stal od roku 2003 vyhledávaným turistickým místem.

Zámecký areál v Boru je cenným komplexem architektur, který utvářela prakticky všechna slohová údobí, která působila na českém území od raného středověku až do 19. století. Nejvýznamněji je v zámeckých budovách zastoupena pozdní gotika reprezentativního feudálního sídla.

Borský zámek je tak významným dokladem vývoje hradní architektury v Čechách a její přeměny v pohodlný zámek. V zámku je prohlídková trasa a expozice. Kromě konání různých akcí a svateb zde probíhají každoročně Zámecké slavnosti.

V roce 2003 byla dokončena rekonstrukce zámecké věže a přístupu do ní, malé expozici historie. Celý objekt zámku má novou střechu a opravené krovy, nové klempířské prvky. Pro vytápění objektu byla v roce 2003 provedena plynofikace. Je dopracován projekt využití přízemí zámku jako informační a vzdělávací centrum - požádáno o dotaci z programu Phare. Tato část rekonstrukce byla provedena v roce 2005. Zámek nadále prochází postupnou rekonstrukcí, rozdělenou do různých etap a částí - vždy podle finančních možností města.

V objektu zámku je společenský sál K sálu přiléhá několik salónek, které mohou mít využití pro pořádání menších společenských akcí. Pod sálem jsou tři sálky s gotickou klenbou - jeden se sklípkovou. Na tuto část byly zpracovány a podány dva projekty Zámek Bor – společenský sál a Bavorské salónky – společenské a výstavní sály. Sály mohou sloužit jako výstavní síň a zároveň jako salóny pro pořádání různých slavnostních akcí.

Zámecký areál s parkem

Zámecký areál s parkem v Boru u Tachova je nemovitou kulturní památkou. Patří mezi významné historické parky západních Čech, v kategorii přírodně krajinářských z druhé poloviny XIX. století. Park o rozloze 18,9 ha je nedílnou součástí zámeckého areálu a významnou součástí obrazu města Boru a významným krajinotvorným prvkem. Prochází jím naučný okruh, doplněný o odpočinková místa se zázemím. Rekonstruovány, proznačeny a zpevněny byly též cesty a pěšiny v parku.

Infocentrum Bor

Zámek Bor, Plzeňská ul. 259
348 02 Bor

Informační centrum je umístěno v přízemí jižního křídla a je provozně napojeno také na kapli sv. Vavřince. Z horního nádvoří zámku se nachází bezbariérový vstup do původního průjezdu a vedle tří historických klenutých sálů v jižním průčelí je vybudováno i nezbytné hygienické zázemí pro návštěvníky a personál.

Stravování a ubytování z hlediska cestovního ruchu:

Pizzerie U Chvátalů

- pizza, minutky
- rozvoz jídla

Kontakt:

Nádražní ulice
348 02 Bor
tel.: +420 374 790 949, +420 604 279 954

Hotel a Café restaurant MERICA

Hotel

- kapacita 22 lůžek ve 2 - 4 lůžkových pokojích
- vybavení pokojů: WC, sprcha, TV/SAT, připojení na internet, telefon
- uzavřené parkoviště s kamerovým systémem

Restaurace

- 60 míst, oddělené kuřácké a nekuřácké prostory
- domácí zákusky
- možnost pořádání rodinných a firemních oslav

Kontakt:

Náměstí Republiky
348 02 Bor
tel.: +420 603 827 819, +420 731 188 157
email: info@hotelmerica.cz
www: www.hotelmerica.cz

Restaurace U radnice

- hotová jídla i minutky
- restaurace + dva salonky

Kontakt:

Náměstí Republiky 286
348 02 Bor
tel.: +420 374 789 192

Penzion Merica

Nabízí ubytování v penzionu v 21 dvoulůžkových pokojích s možností přistýlky. Pokoje jsou vybaveny vlastním sociálním zařízením a kuchyňkou. Možnost snídaní formou švédského stolu.

Penzion má velmi dobrou dostupnost a výhodnou polohou nedaleko německých hranic v blízkosti **dálnice D5 / A6** Praha - Nürnberg na křižovatce Praha - Plzeň - Rozvadov a Cheb - Domažlice, sjezd Bor, Nová Hospoda, Tachov.

Penzion Merica
Čečkovice 3
Bor 34802

E-mail: info@penzionmerica.cz

Web: www.penzionmerica.cz

Vina Garden

Jediná Vietnamská restaurace v okolí, která byla založena v roce 2010.

Interiér restaurace je ve stylu vietnamských barev a motivů (červená barva, dračí dekorace, rybník...), proto u nás nejen ochutnáte to pravé vietnamské kuchyně, ale ucítíte naše tradice.

Naše restaurace má kapacitu 120 míst – 60 míst v hlavním restauračním prostoru + 60 míst v salonku (velmi vhodné pro uspořádání firemní akcí, oslavy apod.).

Tel: 374 787 835

Náměstí Republiky 96

348 02 Bor

Hotel Skviřín ***

Hotel Skviřín nabízí levné ubytování v západních Čechách blízko Boru. Ubytování v klidném prostředí, kvalitní služby přímo v ceně ubytování. Slevy na pobyt již od druhé noci.

- non-stop provoz
- 7 útulných pokojů vč. sociálního zařízení (sprcha, WC)
- maximální počet lůžek 21
- uzavřené parkoviště na vlastním pozemku
- hotelová restaurace pro 50 hostů a vinárna pro 30 hostů

Nabídka:

celoroční rekreace, prostory pro školení, firemní akce a semináře, pořádání svatebních hostin formou kompletního servisu, rauty, uzavřené večírky a oslavy

Kontakt:

Hotel Skviřín 57
348 02 Bor
tel.: +420 605 864 010
email: info@hotelskvirin.cz
web: www.hotelskvirin.cz

House 43

Malé náměstí 43,
Bor, 348 02

House 43 se nachází v samém centru města Bor nedaleko Tachova, Dálnice D5 a hraničního přechodu Rozvadov.

House byl nově otevřen počátkem roku 2016 a nabízí ubytování v čistých, útulných a stylově zařízených pokojích.

Svou pozicí uprostřed malebné přírody House 43 vybízí k pěším výletům do širokého okolí či za využití rozsáhle pohraniční sítě cyklostezek na kole.

House je tedy vhodný i pro aktivní dovolenou v Českém lese v podhůří Šumavy.

Ubytování v pensionu je převážně ve dvoulůžkových pokojích s možností přistýlky a vlastním sociálním zázemím a malé kuchyňky na každém pokoji.

e-mail: info@pensionbor.cz

tel.: +420 606 833 332

Kapacita a návštěvnost hromadných ubytovacích zařízení

	2017	2018	2019
Počet zařízení	4	3	3
pokoje	55	33	35
lůžka	125	85	88
Hosté	3 829	2 563	2 071
z toho nerezidenti	1 471	1 165	890
Přenocování	7 145	4 870	4 655
z toho nerezidenti	2 615	2 080	1 564
Průměrný počet přenocování (noci)	1,9	1,9	2,2

Kód: PU-MOSZV-CRU/7

Zdroj: © Český statistický úřad, 2021

12) Hospodářství a ekonomika (zemědělství, průmysl a podnikání)

Současná struktura ekonomické základny řešeného území je podmíněna jednak charakterem zdejší krajiny při převažujícím venkovském osídlení a jednak řadou historických událostí, jejichž následky byly rozdílné společensko - ekonomické trendy v jednotlivých historických obdobích. I když došlo v uplynulých letech vlivem probíhajících změn a výkyvů v oblastech hospodářství a ekonomiky, které se dotklo také zdejšího extenzivního zemědělství a průmyslu, je zde stále ve značné části řešeného území zemědělská prvovýroba. Tento stav je dán především dřívější výraznou zemědělskou specializací, jenž přetrval i do současnosti.

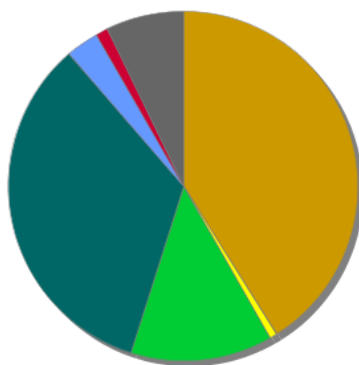
Druhy pozemků (ha)

	31. 12. 2019	31. 12. 2020
Celková výměra	11 650,67	11 648,66
Zemědělská půda	6 418,39	6 391,20
Orná půda	4 859,30	4 785,24
Chmelnice	-	-
Vinice	-	-
Zahrada	75,42	74,83
Ovocný sad	-	-
Trvalý travní porost	1 483,66	1 531,13
Nezemědělská půda	5 232,28	5 257,45
Lesní pozemek	3 932,31	3 938,38
Vodní plocha	347,32	351,44
Zastavěná plocha a nádvoří	131,14	131,92
Ostatní plocha	821,52	835,71

Kód: PU-MOSZV-01/5

Druhy pozemků (ha)

[ParDatKr]



● Orná půda	● Chmelnice	● Vinice	● Zahrady	● Ovocné sady	● Trvalé travní porosty	● Lesní pozemky	● Vodní plochy	● Zastavěné plochy
● Ostatní plochy								

Zdroj: © Český statistický úřad, 2021

Počáteční útlum, dříve v malé míře zastoupené průmyslové výroby, způsobený restrukturalizací hospodářství, opadl a naopak v některých lokalitách a obcích od druhé poloviny devadesátých let a především po roce 2010 bylo možné sledovat narůstající počet nových průmyslových podniků, využívajících zejména nově nabytých konjunkturálních faktorů geografické polohy v blízkosti dálnice D5. Oblast hospodářství a zaměstnanosti se v této době vyznačovala přílivem zahraničních investorů a s tím spojeným budováním nových podniků.

Jedná se o malé a středně velké průmyslové firmy se zahraniční účastí. Zvláště některá odvětví strojírenství, elektrotechnického a automobilového průmyslu prožívají výrazný boom.

Zvýšený zájem investorů o využití pozemků pro koncentraci průmyslových provozů, skladovacích kapacit a zařízení obchodu a služeb byl hlavním důvodem výstavby nových komerčně industriálních zón v lokalitách Vysočany a Nová Hospoda, která se nachází v bezprostřední v blízkosti dálnice D5.

Významnou vazbou je přímé a krátké spojení na hraniční přechod v Rozvadově. Tato vazba umožňuje soustředit do prostoru zón aktivity týkající se mezinárodní kamionové přepravy (spedice, překladiště apod.). Z hlediska velkoobchodních zařízení se jde o působnost pro celou oblast západních Čech.

Podnikatelské subjekty podle převažující činnosti

Období: 31. 12. 2020

	Registrované podniky	Podniky se zjištěnou aktivitou
Celkem	913	412
A Zemědělství, lesnictví, rybářství	102	60
B-E Průmysl celkem	116	75
F Stavebnictví	77	33
G Velkoobchod a maloobchod; opravy a údržba motorových vozidel	197	91
H Doprava a skladování	35	22
I Ubytování, stravování a pohostinství	92	34
J Informační a komunikační činnosti	12	6
K Peněžnictví a pojišťovnictví	1	1
L Činnosti v oblasti nemovitostí	69	9
M Profesionální, vědecké a technické činnosti	39	24
N Administrativní a podpůrné činnosti	8	1
O Veřejná správa a obrana; povinné sociální zabezpečení	4	2
P Vzdělávání	11	4
Q Zdravotní a sociální péče	18	17
R Kulturní, zábavní a rekreační činnosti	13	4
S Ostatní činnosti	73	23
X nezařazeno	.	.

Kód: PU-MOSZV-ORGNACE/2

Podnikatelské subjekty podle právní formy

Období: 31. 12. 2020

	Registrované podniky	Podniky se zjištěnou aktivitou
Celkem	913	412
Fyzické osoby	678	300
Fyzické osoby podnikající dle živnostenského zákona	604	242
Fyzické osoby podnikající dle jiného než živnostenského zákona	30	27
Zemědělství podnikatelé	24	20
Právní osoby	235	112
Obchodní společnosti	124	97
akciové společnosti	.	.
Družstva	.	.

Kód: PU-MOSZV-ORGPF/4

Zdroj: © Český statistický úřad, 2021

Zaměstnaní podle pohlaví a podle odvětví ekonomické činnosti a podle nejvyššího ukončeného vzdělání v obci

Období: 26.3.2011

definitivní výsledky podle obvyklého pobytu

Území: Obec Bor

Odvětví ekonomické činnosti, nejvyšší ukončené vzdělání	Zaměstnaní celkem		v tom	
	abs.	%	muži	ženy
Zaměstnaní celkem	1 824	100,0	1 002	822
z celku podle odvětví ekonomické činnosti:				
zemědělství, lesnictví, rybářství	108	5,9	79	29
průmysl	630	34,5	341	289
stavebnictví	73	4,0	69	4
velkoobchod a maloobchod; opravy a údržba motorových vozidel	147	8,1	67	80
doprava a skladování	184	10,1	125	59
ubytování, stravování a pohostinství	42	2,3	24	18
informační a komunikační činnosti	9	0,5	8	1
peněžnictví a pojišťovnictví	29	1,6	8	21
činnosti v oblasti nemovitostí, profesní, vědecké a technické činnosti a administrativní a podpůrné činnosti	70	3,8	35	35
veřejná správa a obrana; povinné sociální zabezpečení	97	5,3	57	40
vzdělávání	75	4,1	20	55
zdravotní a sociální péče	63	3,5	15	48
nezjištěno	270	14,8	138	132
z celku podle nejvyššího ukončeného vzdělání:				
základní vč. neukončeného	246	13,5	111	135
střední vč. vyučení (bez maturity)	833	45,7	502	331
úplné střední (s maturitou)	554	30,4	274	280
nástavbové studium	28	1,5	18	10
vyšší odborné vzdělání	11	0,6	5	6
vysokoškolské	122	6,7	73	49

Kód: OTOB114/3

Značky použité v tabulkách

- ležatá čárka (pomlčka) na místě čísla značí, že se jev nevyskytoval
- . tečka na místě čísla značí, že údaj není k dispozici nebo je nespolehlivý
- x ležatý křížek (malé písmeno x) na místě čísla značí, že zápis není možný z logických důvodů
- 0 nula se používá pro označení číselných údajů menších než polovina zvolené měřicí jednotky
 - i. d. individuální (důvěrný) údaj
 - i.d.s údaj, který znemožňuje odvodit důvěrný údaj

6. Obyvatelstvo podle ekonomické aktivity

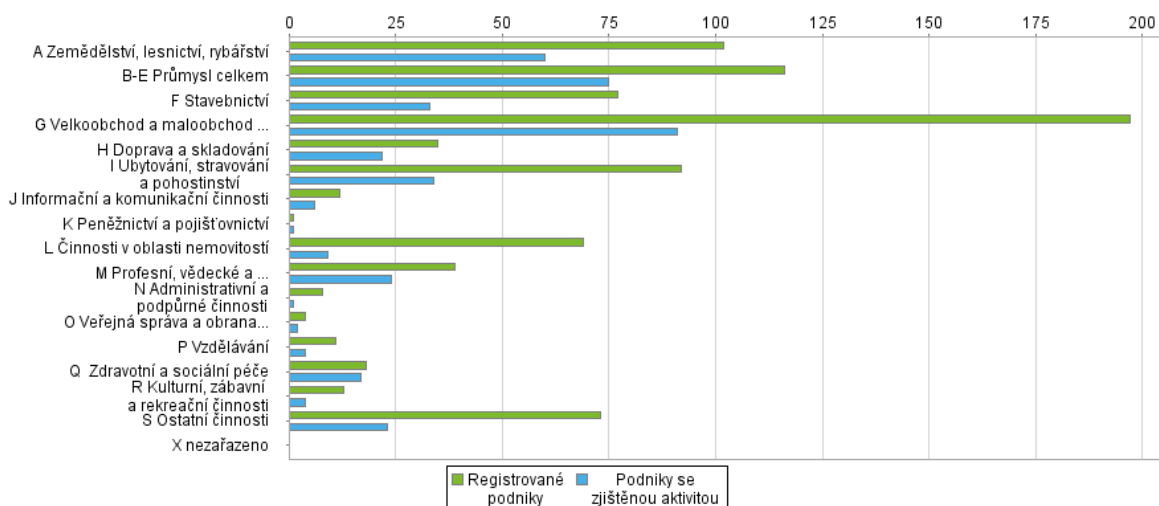
		Celkem	muži	ženy	
Ekonomicky aktivní celkem		2 036	1 125	911	
v tom	zaměstnaní	1 824	1 002	822	
	z toho podle postavení v zaměstnání	zaměstnanci	1 448	787	661
		zaměstnavatelé	53	42	11
		pracující na vlastní účet	182	109	73
	ze zaměstnaných	pracující důchodci	96	49	47
		ženy na mateřské dovolené	40	-	40
nezaměstnaní		212	123	89	
Ekonomicky neaktivní celkem		1 741	729	1 012	
z toho nepracující důchodci		777	282	495	
žáci, studenti, učni		499	253	246	
Osoby s nezjištěnou ekonomickou aktivitou		363	208	155	

Kód: PU-SLDB-6/2

Zdroj: © Český statistický úřad, 2021

Podnikatelské subjekty podle odvětví

Období: 31. 12. 2020



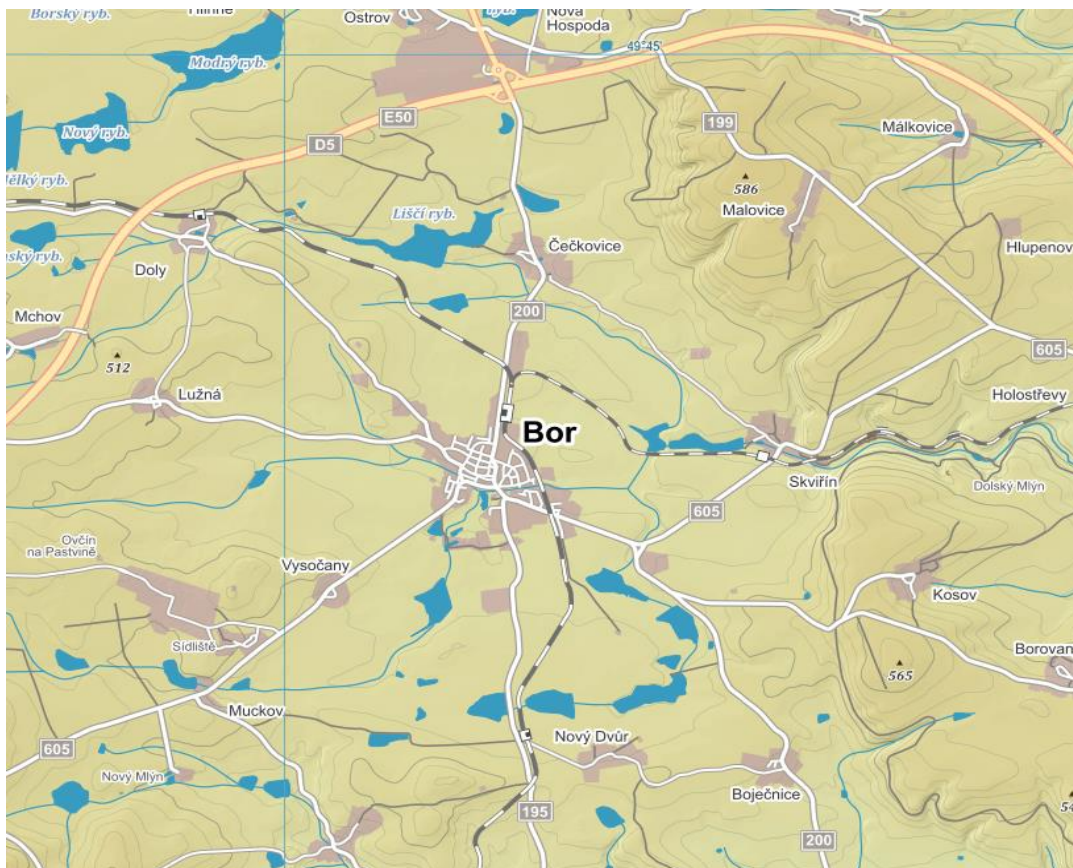
Kód: PU-MOSZV-ORGNAE/2

Zdroj: © Český statistický úřad, 2021

13) Životní prostředí

Bor a jeho částí náleží do území Tachovské brázdy, s poměrně drsným podnebím. Lesnatost je relativně velká, lesy jsou převážně borové. Čtyřicetiletá nepřístupnost blízké příhraniční oblasti veřejnosti a omezené hospodářské využití poskytlo části přírody možnost téměř nerušeného rozvoje. Většinu půdy zabírá orná a jsou zde hodně zastoupeny rybníky v počtu čtrnácti různě velkých. Vodní toky jsou zastoupeny hlavně Výrovským potokem, který protéká městem kolem zámku a vlévá se u Kladrub do Úhlavky a po soutoku s ní se ve Stříbře vlévá do řeky Mže. Nelesní zeleň je zastoupena polními remízky, porosty stromů, které lemují silnice, dále jsou to zbytky alejí v polích a v neposlední řadě se na nelesní zeleni podílí rozptýlené stromy

v obcích a významnou plochou zeleně je také *zámecký a městský park*. Do kategorie památných alejí je zařazena alej jírovců u vesnice Muckov, alej dubů na okraji města podél silnice do Stráže, končící u hráze rybníka Obora, blízko Nového Dvora. Památným stromem je také Jírovec rostoucí za hřbitovní zdí na městském hřbitově. Zajímavým útvarem na jižním okraji města je přírodně krajinný *park* rozkládající se na ploše cca 18,9 ha. Park je tvořen skupinami i rozsáhlejšími porosty starých stromů, oddělených loučkami. V parku jsou i dva malé rybníky spojené potůčky. Nedílnou součástí přírody okolí města Boru a jeho oblastí jsou živočichové, kterým je z hlediska ochrany přírody věnována určitá ochrana.



Zdroj: © / **MAPY.CZ** / 2021

14) Bezpečnost

Bezpečnost ve městě je zajišťována Policií ČR. Bezpečnost ve městě a okolí je ovlivněna sociální a vzdělanostní strukturou obyvatel.

Obvodní oddělení Bor

Foto budovy

adresa: Sadová 613, 348 02 Bor
telefon: 374 790 311, 974 337 720
fax: 374 790 316
e-mail: tcoopbor@mvcr.cz
mapa: www.mapy.cz
pracovní dny a hodiny: nepřetržitě



Vyšší územní samosprávný celek: Plzeňský kraj
Obec s rozšířenou působností: Tachov
Obec s pověřeným obecním úřadem: Bor

Územní působnost:

Bor (Bezděkov, Boječnice, Borovany, Čečkovice, Damnov, Doly, Hlupenov, Holostřevy, Kosov, Kurojedy, Lhota, Lužná, Málkovice, Malovice, Muckov, Nová Hospoda, Nový Dvůr, Ostrov, Skviřín, Velká Ves, Vysočany), Přimda (Kundratice, Malé Dvorce, Málkov, Mlýnec, Rájov, Třískolupy, Újezd pod Přimdou, Velké Dvorce, Rozvadov (Diana, Milíře, Nové Domky, Rozcestí, Svatá Kateřina), Staré Sedlo (Darmyšl, Racov), Stráž (Bernartice, Bonětice, Bonětičky, Borek, Dehetná, Jadruž, Olešná, Souměř, Strachovice, Valcha), Třemešné (Nová Ves, Dubec, Bezděkov, Pavlíkov), Hoštka (Žebráky).

Oblast patří mezi poměrně bezpečná místa v ČR. Tato skutečnost vyplývá z nižšího indexu kriminality, tj. počet trestných činů na 10 000 obyvatel Míru bezpečnosti ve městě lze charakterizovat také podílem objasněných případů trestné činnosti. **O bezpečnost obyvatel stará Policie ČR.**

Prioritou je v daleko větší míře se zaměřit na udržování čistoty a boj s vandalismem ve městě a zároveň v souladu s činností Policie zjišťovat původce a snažit se je donutit odstraňovat jimi způsobené nepořádky. Účelem je nejen tyto přestupce vychovávat, ale také šetřit výdaje města.

Bezpečnost – telefonní čísla:

Hasiči - tísňové volání	150
HZS okresu Tachov	374 723 559, 374 732 111
Policie - tísňové volání	158
Policie ČR, obvodní oddělení Bor	374 790 311

15) Vnější vztahy města a místní správa

Město Bor a jeho části udržují vztahy se svými partnerskými městy. Jsou jimi obec Pleystein (Německo) a od května 2010 městys Wernberg – Köblitz (Německo).

Dále je členem Svazu měst a obcí České republiky, členem Euregia Egrensis, Sdružení historických sídel Čech, Moravy a Slezska, MAS Český les a Mikroregionu Borsko. Partnerství je udržováno především pro výměnu lidských zdrojů a zkušeností či dovedností. Město řídí pětičlenná městská rada, v jejímž čele stojí starosta.

Nejvyšším orgánem je městské zastupitelstvo s 15 členy. Volební období je čtyřleté.

16) ÚPD

Platná územně plánovací dokumentace samosprávného území Města Bor.

Regulační plán Komerčně industriální zóny Vysočany, zpracoval Ing. arch. J. Černý, rok 2006

Územní plán Bor, vydaný zastupitelstvem města Bor dne 30.6.2010, č. usnesení 714, formou opatření obecné povahy pod č.j.: 1587/2010, které nabylo účinnosti dne 2.8.2010, zpracovatel Ing. arch. Karel Beránek, Ateliér T-plan s.r.o. Praha-

Změna č. 1 Územního plánu Bor, vydaná zastupitelstvem města Bor dne 25.6.2014, usnesením č. 582, formou opatření obecné povahy pod č.j.: 1560/2014/BOR, které nabylo účinnosti dne 28.7.2014, zpracovatel Ing. arch. Karel Beránek, Ateliér T-plan s.r.o. Praha-

Změna č. 2 Územního plánu Bor, vydaná zastupitelstvem města Bor dne 26.6.2017, usnesením č. 507, formou opatření obecné povahy pod č.j.: 1723/2017/BOR, které nabylo účinnosti dne 12.8.2017, zpracovatel Ing. arch. Karel Beránek, Ateliér T-plan s.r.o. Praha-

Změna č. 3 Územního plánu Bor, vydaná zastupitelstvem města Bor dne 27.6.2018, usnesením č. 664, formou opatření obecné povahy pod č.j.: 2158/2018/BOR, které nabylo účinnosti dne 25.7.2018, zpracovatel Ing. arch. Karel Beránek, Ateliér T-plan s.r.o. Praha

B2. SWOT analýza

SWOT analýza je metoda zpracování analytické části rozvojových strategií, je metodou kvalifikovaného utřídění znalostí o zájmové oblasti (potenciálu). Obvykle a také v případě této strategie rozvoje města Bor a jeho částí navazuje na situační analýzu.

Principem této metody je definování **silných a slabých stránek**, jenž popisují hlavní rysy současného stavu a vnitřní podmínky. Na tuto první část pak navazuje definice rozvojových **příležitostí a rizik**, hodnotících současné i budoucí perspektivy a možný vliv vnějších podmínek.

Provedení SWOT analýzy představovalo druhý krok, kdy byla situace vyhodnocena hlavními představiteli města stanovením slabých a silných stránek a současně byly označeny hlavní vnější rozvojové příležitosti a identifikována možná rizika.

Analýzou SWOT byl vytvořen přechodový můstek ke strategické části dokumentu, zabývající se řešením hlavních rozvojových problémů.

Ze SWOT analýzy, MISE a stanovené VIZE vzejdou tzv. „klíčové oblasti“, jenž jsou pro rozvoj regionu významné. Z tohoto důvodu jsou na klíčové oblasti stanoveny tzv. globální a specifické cíle, ukazatele a konkrétní opatření.

SWOT analýza:

S - Strengths = silné stránky

W - Weaknesses = slabé stránky

O - Opportunities = příležitosti

T - Threats = rizika, hrozby

Silné stránky

- Geografická poloha – pohraniční oblast, křižovatka cest, blízkost dálnice D5
- Blízkost hraničního přechodu Rozvadov
- Kvalitní životní prostředí
- Blízkost Českého lesa
- Obec s pověřeným úřadem II.
- Průmyslové zóny Vysočany a Nová Hospoda
- Rozvojové plochy – pro výstavbu rodinných, bytových a řadových domů
- Partnerská města v SRN
- Podmínky pro provozování a rozvoj pěší turistiky, cykloturistiky a rekreace v přírodě
- Existující potenciál pro cestovní ruch – Zámek Bor, kulturní památky, MPZ
- Blízkost lázeňských měst
- Hospodářská základna – průmyslové areály a zóny Vysočany a Nová Hospoda
- Investiční rozvoj – obnova infrastruktury a kulturních památek
- Podpora volnočasových aktivit
- Schopnost uplatňování moderních metod řízení, vůle měnit věci k lepšímu
- Otevřenost pro příchod investorů
- Zájem obyvatelstva o dění v obcích (osadní výbory)

Slabé stránky

- Vzdělanostní struktura – mezi absolventy škol (chybějící praxe a zkušenosti) a střední generací (chybí jazyková gramotnost)
- Nepříznivá sociální struktura obyvatelstva
- Nedobudovaná dopravní infrastruktura (cyklotrasy, obchvat)
- Špatná kvalita stáv. dopravní infrastruktury - nevyhovující stav silnic u nižších tříd
- Nedostatek parkovacích míst
- Nezájem obyvatelstva o dění – politické neshody, nízký patriotismus
- Nízký patriotismus – chybí kontinuita přirozeného historického vývoje
- Špatný stav technické infrastruktury zejména v přilehlých osadách
- Sociální zařízení – dům pro seniory, dům s pečovatelskou službou, popř. dům s chráněným bydlením
- Chybí podnikatelské aktivity (zejména v oblasti CR a ubytovací kapacity)
- Nedořešené územní a majetkoprávní vztahy
- Nedostatečně vybavená zařízení pro sportovní vyžití
- Propagace území na nadregionální úrovni

Příležitosti pro rozvoj

- Zvýšení počtu obyvatelstva nad 5000 do roku 2025
- Dobré předpoklady pro rozvoj území podél dálnice D5 (hlavní rozvojové osy)
- Podpora využívání obnovitelných zdrojů energie
- Zlepšení technické infrastruktury zejména v přilehlých osadách
- Zkvalitnění vzdělanostní struktury obyvatelstva
- Zlepšování propagace a image města
- Podpora investorských záměrů
- Podpora malých a středních podnikatelů
- Zkvalitňování životní úrovně obyvatel – kvalitní občanská vybavenost
- Využití blízkosti státní hranice, strategické polohy města
- Využívání dotačních titulů
- Rozvoj spolupráce s okolními obcemi vč. mezinárodní spolupráce
- Dobudování dopravní infrastruktury a rozvoj dopravní obslužnosti
- Využití příznivého životního prostředí pro cestovní ruch
- Využití rozvojových ploch
- Vytvoření cyklotras a naučných stezek
- Podmínky pro rozvoj cestovního ruchu
- Přeshraniční spolupráce
- Rozvoj technické infrastruktury, budování služeb občanské vybavenosti
- Vytváření podmínek ke zvýšení kvality života ve venkovských sídlech
- Využití prostorového a územního plánování
- Naplňování strategického plánu rozvoje

Ohrožení pro rozvoj města Bor a jeho částí

- Legislativní nejasnost - dopad na samosprávu
- Demografie - porodnost, stárnutí obyvatelstva, úbytek obyvatel
- Struktura obyvatelstva (sociálně slabé skupiny)
- Stagnace nabídky pracovních míst, finanční krize
- Absence vzdělanostní struktury (vzdělání SŠ, VŠ, odliv „mozků“)
- Neuskutečnění hlavních rozvojových záměrů a plánovaných investičních akcí v důsledku nezískání dostatečného množství finančních prostředků (dotací) na vlastní realizaci projektů
- Nedostatečná státní podpora údržby kulturních památek
- Snížení reálné úrovně příjmů veřejných rozpočtů
- Nekoncepční rozvoj cestovního ruchu
- Nedostatečná prezentace a propagace území
- Nedostatečná propagace změn vedoucí k udržitelnému rozvoji území
- Nesplňování standardních definic Evropské unie v technické infrastruktuře (zejména v přilehlých částech území)
- Narůstající dopravní intenzita automobilové dopravy s negativními dopady na životní prostředí
- Nepříznivá bezpečnostní situace ve městě - Vandalismus a kriminalita

B3. Trendy rozvoje

Oblast ekonomická

Kladné trendy

- Účelné nakládání s veřejnými finančními prostředky
- Zvýšené využívání dotačních titulů z ČR i EU
- Vyrovnané financování (rozpočtování)
- Zvyšování finančních prostředků na investice
- Podpora rozvoje lehkého průmyslu a služeb
- Příliv investorů
- Rozvoj infrastruktury
- Finanční zdraví města

Záporné trendy

- Špatné uplatnění na trhu práce především u dlouhodobě nezaměstnaných osob

Oblast životního prostředí

Kladné trendy

- Regenerace centra města a vytváření obytných zón
- Snižování emisí z lokálních energetických zdrojů
- Dodržování třídění odpadů
- Zavádění obnovitelných zdrojů energie
- Budování obchvatu
- Informovanost o stavu životního prostředí
- Pozvolné uplatňování ekologického chování občanů
- Spolurozhodování občanů

Záporné trendy

- Zvyšování emisí z individuální dopravy
- Zvyšování hluku a prašnosti
- Zmenšování plochy volné krajiny

Oblast sociální

Kladné trendy

- Pozvolný růst životní úrovně
- Zvyšování kvality sociálních služeb
- Zapojování města i neziskového sektoru do řešení problémů
- Zvyšování počtu nabízených soc.služeb (poradny, centra...)

Záporné trendy

- Nižší vzájemná tolerance lidí
- Příliv členů národnostních menšin do města
- Změna struktury obyvatelstva na sídlištích
- Koncentrace sociálně slabých skupin v některých lokalitách (vznik sociálních ghet)
- Zvyšující se náklady na sociální sféru
- Dysfunkčnost rodiny při výchově dětí
- Snižování věkové hranice při užívání návykových látek
- Zvyšování rozdílu mezi sociálními skupinami obyvatel
- Zvyšování věkového průměru obyvatelstva

Oblast řízení

Kladné trendy

- Zrychlení přenosu informací pomocí elektronických médií (metropolitní síť)
- Přibližování úřadu občanům
- Rozvoj partnerství a týmové spolupráce
- Rozvoj manažerských dovedností
- Využívání moderních metod řízení (CAF, BMK, ISO ad.)

vysvětlivky:

CAF - Model CAF je nástroj řízení kvality, který byl vytvořen **specielně pro podmínky organizací veřejného sektoru**. Je výsledkem spolupráce ministrů EU odpovědných za veřejnou správu a od r. 2000, kdy byla přestavena jeho první verze a je Evropským institutem veřejné správy (EIPA) dále rozvíjen. Základem Modelu CAF je sebehodnocení, které pomáhá organizaci jednak identifikovat její silné stránky, jednak získat **přehled aktivit vedoucích k trvalému zlepšování výkonnosti** organizace. Použití modelu CAF je ve srovnání s ostatními modely TQM poměrně snadné, takže je vhodné zvláště pro organizace, které s řízením kvality začínají.

BMK - Benchmarking je „kontinuální systematický proces na porovnávání výkonnosti organizace, funkcí nebo procesů s jejich nejlepšími v praxi existujícími analogy s cílem nejen dosáhnout stejných výsledků (výkonnosti), ale překonat je“. Podle toho na jaký cíl se benchmarking soustředí (např. dosáhnout nejlevnější produkce nebo zlepšit celkovou strategii atp.), existují různé typy benchmarkingu (konkurenční, procesový, strategický, globální, environmentální atd.

ISO - certifikace systémů řízení

C.Strategie rozvoje města Bor a jeho částí do roku 2025

C1. Základní principy rozvoje – MISE

Posláním města a jeho částí je:

- rozvíjet civilizační a přírodní hodnoty území
- zajistit spokojenost občanů, respektovat jejich potřeby a názory
- preferovat celoměstské zájmy
- dodržovat principy občanské společnosti a partnerství,
- pravdivě informovat, průhledně a odborně rozhodovat
- stanovit koncepční a reálné cíle
- zlepšovat životní úroveň a blahobyt lidí v mezích kapacity ekosystémů při zachování přírodních hodnot a biologické rozmanitosti pro současné a příští generace

C2. VIZE rozvoje města Bor a jeho částí do roku 2025

V procesu hledání lepší budoucnosti jsme popsali a vyhodnotili naše silné a slabé stránky, zvážili možné příležitosti a rizika a dospěli jsme k představě o tom, jak by naše město mělo vypadat a čeho bychom chtěli dosáhnout v nadcházejícím období.

Město Bor a jeho části budou v roce 2025

- *hospodářsky vyspělou oblastí s dostatkem pracovních příležitostí, s optimální strukturou zemědělství a průmyslu, s fungující strukturou malých a středních podniků*
- *architektonicky vyváženým místem s regenerovanými sídlištními celky, obytnými zónami, rodinnými domy a celkově vysokou kvalitou bydlení*
- *místem s vyřešeným dopravním systémem, s kvalitními místními komunikacemi, s dostatkem parkovacích míst, městem s bezbariérovými přístupy k objektům a zařízením*
- *místem s propojenou sítí lokálních i mezinárodních cyklotras a cyklostezek,*
- *bezpečnou a čistou lokalitou, s minimální ekologickou zátěží, s dostatkem veřejné zeleně, se zajištěným přístupem do přírodních lokalit pro všechny věkové kategorie a preferujícím způsobem dopravy šetrné k životnímu prostředí a zdraví lidí*
- *místem s kvalitní a dostupnou sociální a zdravotní péčí,*
- *vzdělanostním, kulturním, sportovním a společenským centrem regionu poskytujícím předškolní, základní i střední stupeň vzdělávání, nabízejícím širokou škálu aktivit pro veřejnost všech věkových kategorií a zájmů,*
- *turisticky atraktivním místem těžícím z výhodné geografické polohy v podhůří Českého lesa, v příhraniční oblasti a využívajícím velké bohatství místních kulturních památek*
- *městem vykonávajícím správu s využitím nejmodernějších informačních technologií a metod řízení, vybaveným integrovaným informačním systémem,*
- *oblastí s kvalitní občanskou infrastrukturou odpovídající standardům EU*

C3. Prioritní oblasti rozvoje města Bor a jeho částí do roku 2025

1. Cestovní ruch, volný čas, kultura, sport v návaznosti na životní prostředí

2. Doprava a technická infrastruktura včetně integrovaných informačních systémů

3. Školství, zdravotnictví a sociální oblast

4. Občanská vybavenost, zaměstnanost, bydlení

C4. Popis strategických oblastí, cílů a priorit rozvoje

1. Cestovní ruch, volný čas, kultura, sport v návaznosti na životní prostředí

1. Cestovní ruch

Globální cíl oblasti do roku 2025

Zvýšit návštěvnost města a jeho částí a současně zvýšit počet dní strávených návštěvníkem v regionu.

Využít potenciálu cestovního ruchu v návaznosti na kvalitní životní prostředí k ekonomickému oživení města a jeho částí.

Ukazatele pro globální cíl

UGC 1.1 Počet návštěvníků

UGC 1.2 Počet zahraničních turistů

UGC 1.3 Počet dní strávených ve městě a jeho částech na jednoho návštěvníka

UGC 1.4 Objem finančních prostředků, které návštěvníci utratí

UGC 1.5 Počet nově vytvořených pracovních míst v relaci stavu v cestovním ruchu

Opatření 1.1 Infrastruktura pro turistický ruch

Specifické cíle

1.1.1 Zlepšit navigační systém ve městě a jeho částech (KP)

1.1.2 Zlepšit kvalitu informačního centra (KP)

1.1.3 Zvýšit počet lůžek případně ubytovacích zařízení (SP)

1.1.4 Modernizovat současnou infrastrukturu cestovního ruchu (SP)

1.1.5 Rozšiřovat infrastrukturu v návaznosti na nové trendy a požadavky návštěvníků (DP)

Ukazatelé pro specifické cíle

U 1.1.1.1 Návštěvnost regionu

U 1.1.2.1 Počet návštěvníků informačního centra

U 1.1.3.1 Naplněnost ubytovacích kapacit

U 1.1.4.1 Výše investic do infrastruktury cestovního ruchu

U 1.1.5.1 Počet nových produktů

Opatření 1.2 Propagace a řízení v oblasti cestovního ruchu

Specifické cíle

1.2.1 Orientovat propagaci na celorepublikovou úroveň, na zahraniční turisty a hromadné zájezdy (KP)

1.2.2 Zlepšit propagaci prostřednictvím internetu (KP)

1.2.3 Plně využít potenciálu kvalitního životního prostředí pro cestovní ruch (SP)

1.2.4 Prohloubit spolupráci s ostatními subjekty operujícími v oblasti cestovního ruchu (KP)

1.2.5 Zpracovat strategii rozvoje cestovního ruchu (KP)

Ukazatelé pro specifické cíle

U 1.2.1.1 Návštěvnost z ostatních regionů a návštěvnost cizinců

U 1.2.2.1 Počet reakcí prostřednictvím internetu

U 1.2.3.1 Celkový počet návštěvníků hledajících aktivní odpočinek

U 1.2.4.1 Počet společných produktů cestovního ruchu

U 1.2.5.1 Zpracovaná strategie rozvoje cestovního ruchu

U 1.2.5.2 Počet úspěšných žádostí a objem prostředků získaných v rámci strategie

Opatření 1.3 Služby v oblasti cestovního ruchu

Specifické cíle

1.3.1 Rozšířit a zkvalitnit nabídku služeb, především ve směru k aktivnímu odpočinku (SP)

Ukazatelé pro specifické cíle

U 1.3.1.1 Počet uživatelů služeb

U 1.3.1.2 Využití služeb a výše tržeb

2. Volný čas, kultura, sport

Globální cíl oblasti do roku 2025

Zajistit dostatečnou a strukturovanou nabídku kulturních, sportovních a volnočasových aktivit zejména pro všechny vrstvy obyvatel i pro návštěvníky.

Zvýšit zájem občanů o kulturní dění ve městě, podpořit jejich otevřenost k různým trendům v kulturním dění a aktivně je zapojit do kulturního a sportovního dění ve městě.

V oblasti sportu vytvářet podmínky pro zkvalitnění sportovní úrovně.

Ukazatele pro globální cíl

- UGC 2.1. Pestrost nabídky volnočasových, kulturních a sportovních aktivit pro všechny společenské a věkové skupiny a to i za nepříznivého počasí
- UGC 2.2 Dostupnost volnočasových, kulturních a sportovních zařízení v jednotlivých částech
- UGC 2.3 Počet komerčních i neziskových zařízení na území, úroveň jejich koordinace
- UGC 2.4 Celková doba strávená aktivním využíváním volného času jedn. skupinami
- UGC 2.5 Spokojenost s nabídkou aktivit
- UGC 2.6 Míra zapojení dětí a mládeže do volnočasových aktivit a sportu
- UGC 2.7 Celková úroveň infrastruktury související s nabídkou možností využití volného času

Opatření 2.1 Volnočasové, kulturní a sportovní aktivity

Specifické cíle

- 2.1.1 Zajistit co nejširší nabídku aktivit trávení volného času v různých částech řešené oblasti pro všechny věkové a sociální skupiny obyvatel (SP)
- 2.1.2 Monitorovat a zohledňovat aktuální trendy v oblasti v trávení volného času a přizpůsobovat nabídku poptávce (SP)
- 2.1.3 Reagovat na potřeby a požadavky v oblasti kultury, sportu a volného času (SP)
- 2.1.4 Podporovat činnost zájmových seskupení a občanských sdružení, která se kulturním a sportovním aktivitám přímo či okrajově věnují a zajišťují doplňkové aktivity, které město nenabízí nebo nemůže financovat (KP)
- 2.1.5 Organizovat netradiční akce a akce nadregionálního charakteru v oblasti sportu i kultury (KP)

Ukazatelé pro specifické cíle

- U 2.1.1.1 Počet návštěvníků kulturních a sportovních programů
- U 2.1.1.2 Počet místních občanů zapojených do jednotlivých kulturních aktivit
- U 2.1.4.1 Počet občanských sdružení a dalších organizací zabývajících se oblastí sportu, kultury a volného času
- U 2.1.4.2 Počet oddílů v jednotlivých sportovních odvětvích ve městě i jeho částech
- U 2.1.4.3 Přehled zařazení jednotlivých družstev i jednotlivců do systému soutěží ve všech sportovních odvětvích
- U 2.1.5.1 Počet akcí nadregionálního charakteru, euroregionu a mezinárodního charakteru na všech úrovních (vrcholový i výkonnostní sport, sport pro všechny)

Opatření 2.2. Zařízení pro volný čas, kulturu a sport

Specifické cíle

- 2.2.1 Dobudovat infrastrukturu sportovních a kulturních zařízení (sportoviště, cyklotrasy, cyklostezky, dětská hřiště, kulturní stánky apod.) a dalších zařízení pro trávení volného času (DP)
- 2.2.2 Průběžně modernizovat jednotlivá zařízení tak, aby odpovídala nejnovějším trendům technologického vývoje a byla bezbariérová (SP)
- 2.2.3 Udržet stabilizovaný stav kulturních a sportovních objektů (DP)

Ukazatelé pro specifické cíle

- U 2.2.1.1 Počet komerčních a neziskových zařízení na území města
- U 2.2.2.1 Výše investic do zařízení
- U 2.2.2.2 Objem finančních prostředků získaných z dotačních titulů na investiční akce do sportovních, kulturních a volnočasových zařízení
- U 2.2.3.1 Ekonomická rentabilita provozu kulturních a sportovních zařízení

Opatření 2.3. Řízení a zajištění institucí pro volný čas, kulturu a sport

Specifické cíle

- 2.3.1 Zlepšit činnost a spolupráci volnočasových, kulturních a sportovních institucí (KP)
- 2.3.2 V maximální míře využívat možných dotačních programů z EU, ČR a dalších zdrojů (Nadace, sponzoři apod.) (KP)
- 2.3.3 Zajistit fungující informační systém vzájemné podpory volnočasových, kulturních a sportovních zařízení dle vzoru podobných institucí v zahraničí (SP)

Ukazatele pro specifické cíle

- U 2.3.2.1 Výše získaných finančních prostředků do kulturních a sportovních aktivit
- U 2.3.2.2 Procentuální podíl finančních prostředků z rozpočtu města na podporu tělovýchovy a sportu a na podporu kulturních a volnočasových aktivit
- U 2.3.2.3 Objem finančních prostředků získaných z dotačních titulů

3. Životní prostředí

Globální cíl do roku 2025

Rozvíjet efektivně fungující město a jeho části v souladu s udržitelným rozvojem. Udržet stávající osídlení a dosáhnout vyvážené a funkční struktury ve všech jeho částech.

Podporovat rozvoj města jak z hlediska nárůstu obyvatel, tak i kvality bydlení a života.

Prosazování ekologického způsobu vytápění, omezit počet lokálních topenišť. Na základě zvyšující se ekologické zátěže z dopravy postupně realizovat přesměrování dopravy mimo obydlené zóny.

Ukazatele pro globální cíl

- UGC 3.1 Počet staveb a zařízení zkvalitňujících životní prostředí
- UGC 3.2 Spokojenost obyvatel a návštěvníků
- UGC 3.3 Počet trvale bydlících obyvatel (přírůstky obyvatel, počet narozených a počet přistěhovavších)

Opatření 3.1 Udržitelný systém odpadového hospodářství

Specifické cíle

- 3.1.1 Informovaností zaktivizovat občany ke třídění odpadů (KP)
- 3.1.2 Dosáhnout vyššího nárůstu vytríděných složek z komunálního odpadu (SP)
- 3.1.3 Snížit počet černých skládek v okolí města a jeho částí (SP)

Ukazatelé pro specifické cíle

- U 3.1.1 1 Počet seminářů, osvětových materiálů
- U 3.1.2.1 Množství 3.1.2 vytríděného odpadu
- U 3.1.2.2 Množství odpadu uloženého na skládku
- U 3.1.2.3 Množství zpracovaného odpadu
- U 3.1.3.1 Množství zlikvidovaných skládek

Opatření 3.2 Zkvalitňování veřejné zeleně

Specifické cíle

- 3.2.1 Zkvalitňovat údržbu stávající zeleně (KP)
- 3.2.2 Zavést ochranná opatření proti vandalům (SP)
- 3.2.3 Ochrana biokoridorů (SP)

Ukazatelé pro specifické cíle

- U 3.2.1.1 Plocha kvalitní zeleně, zdravotní stav
- U 3.2.2.1 Počet a druhy opatření

Opatření 3.3 Péče o kvalitní ovzduší a snížení zátěží

Specifické cíle

- 3.3.1 Dosáhnout a udržet vyšší míry napojení vytápění na ekologické zdroje (DP)
- 3.3.2 Informovat obyvatele o výhodnosti využívání ekologických zdrojů energie (KP)
- 3.3.3 Snižovat hlučnost obytných zón od vlivu dopravy (SP)
- 3.3.4 Dosáhnout snížení hlučnosti a prašnosti (DP)

Ukazatelé pro specifické cíle

- U 3.3.1.1 Počet topenišť na ekologické zdroje
- U 3.3.2.1 Počet seminářů, osvětových materiálů

U 3.3.3.1 Počet opatření, měření

U 3.3.4.1 Spokojenost občanů

Opatření 3.4 Vodní hospodářství a jeho ochrana

Specifické cíle

3.4.1 Optimalizace vodního režimu (SP)

3.4.2 Protipovodňová opatření (SP)

Ukazatelé pro specifické cíle

U 3.4.1.1 Počet revitalizovaných vodních ploch, toků a děl, zlepšení jejich technického stavu (místní rybníky a vodoteče)

U 3.4.2.1 Počet zabezpečení protipovodňové ochrany, snížení vodních erozí

Opatření 3.5 Trvale udržitelné využívání přírodních zdrojů v souladu se zachováním zdravého životního prostředí

Specifické cíle

3.5.1 Ochrana a racionální využívání půdy (KP)

3.5.2 Péče o ekologicky cenná území, vzhled krajiny (DP)

3.5.3 Posilování ekologické stability lesa a jeho mimoprodukčních funkcí (SP)

Ukazatelé pro specifické cíle

U 3.5.1.1 Hodnocení stávajícího stavu erozní ohroženosti půd v území

U 3.5.1.2 Zpracování návrhu opatření, jeho postupná realizace

U 3.5.1.3 Využití územ. plánování v rámci ochrany před nežádoucím zastavováním

U 3.5.2.1 Zpracování potřebných regulativ ochrany krajinného rázu

U 3.5.3.1 Zvýšení podílu melioračních a zpevňujících dřevin při obnově lesa

U 3.5.3.2 Zalesňování nelesních půd

U 3.5.3.3 Počet upravených lesních cest

2. Doprava a technická infrastruktura včetně integrovaných informačních systémů

4. Doprava a infrastruktura vč. integrovaných informačních systémů

Globální cíl oblasti do roku 2025

Doprava:

Zachovat, popř. rozšířit dnešní rozsah sítě napojení okolních obcí na linkovou dopravu a podporovat bezbariérovou dopravu .

Vyřešit problematiku parkování v centru města a na sídlištích a zlepšit technický stav místních komunikací.

Snižovat zatížení komunikací i hlučnost a prašnost v souvislosti s dopravou.

Zvyšovat podíl cyklistické a pěší dopravy ve městě.

Zajistit kvalitní dopravní infrastrukturu v rozvojových lokalitách

Infrastruktura

Zlepšit kvalitu inženýrských sítí ve městě a jeho částech tak, aby docházelo k minimálním poruchám a ztrátám při přepravě médií do objektů.

Informační technologie

Zvýšit počet domácností využívajících internet i počítačovou gramotnost obyvatel.

Modernizovat systém veřejné správy s využitím moderních technologií.

Ukazatele pro globální cíl

UGC 4.1 Počet dopravních spojů do okolních obcí

UGC 4.2 Počet institucí s bezbariérovým vstupem

UGC 4.3 Počet nových parkovacích míst

UGC 4.4 Km nových a rekonstruovaných komunikací

UGC 4.5 Počet projíždějících aut středem města a jeho částí

UGC 4.6 Snížení hlučnosti v blízkosti průtahů městem a jeho částí

UGC 4.7 Km propojených cyklotras a stezek

Opatření 4.1. Dopravní systém

Specifické cíle

4.1.1 Podpořit dopravu v místech zapojení do integrovaného dopravního systému (DP)

Ukazatelé pro specifické cíle

U 4.1.1. Spokojenost občanů s počtem a kvalitou dopravního spojení

Opatření 4.2. Dosažení komfortu v dopravě

Specifické cíle:

4.2.1 Dosáhnout bezbariérovosti města a jeho částí pro chodce a osoby s omezenou schopností pohybu a orientace (KP)

4.2.2 Vyřešit nedostatek parkovacích míst ve městě (SP)

Ukazatelé pro specifické cíle

U 4.2.1.1 Počet realizovaných stavebních úprav

U 4.2.2.1 Snížení počtu automobilů v obydlených částech

U 4.2.2.2 Počet nových parkovacích míst

Opatření 4.3. Dopravní infrastruktura

Specifické cíle

Silniční síť

4.3.1 Dokončit systém navržených silničních obchvatů města a jeho částí a dosáhnout tak účinného odhlučnění (DP)

4.3.2 Zlepšit a zkvalitnit stav místních komunikací (KP)

Pěší a cyklistická doprava

4.3.3 Vytvořit a rozvíjet systém cyklistických stezek a tras v návaznosti na okolí (KP)

4.3.4 Rozvíjet bezbariérové přístupy k objektům (SP)

4.3.5 Zlepšit stav chodníků (KP)

Ukazatelé pro specifické cíle

U 4.3.1.1 Počet vybudovaných obchvatů obydlených částí

U 4.3.1.2 Hodnoty měření hluku a prašnosti

U 4.3.2.1 Km opravených a rekonstruovaných komunikací

U 4.3.2.2 Výše investovaných finančních prostředků do zlepšení a zkvalitnění stavu místních komunikací

U 4.3.3.1 Km propojených a nově vybudovaných cyklostezek a cyklotras

U 4.3.3.2 Výše investovaných fin. prostředků do rozvoje pěší a cyklistické dopravy

U 4.3.4.1 Počet bezbariérově přístupných objektů

U 4.3.5.1 m² opravených chodníků

Opatření 4.4. Technická infrastruktura

Specifické cíle:

- 4.4.1 Realizovat opatření vedoucí ke snížení energetických ztrát v objektech (SP)
- 4.4.2 Rekonstruovat a rozvíjet jednotlivé inženýrské sítě s využitím moderních materiálů a technologií (DP)

Ukazatelé pro specifické cíle

- U 4.4.1.1 Výše investic do opatření snižujících energetickou náročnost objektů
- U 4.4.2.1 Km rekonstruovaných inženýrských sítí

Opatření 4.5. Budování informační společnosti

Specifické cíle

- 4.5.1 Podporovat počítačovou gramotnost populace napříč všemi věkovými skupinami (SP)
- 4.5.2 Vytvořit integrovaný informační systém ve veřejné správě, který slouží pro všechny zainteresované strany, zejména pro občany a podnikatelskou sféru (KP)
- 4.5.3 Modernizovat služby veřejné správy s využitím moderních informačních technologií s důrazem na spokojenost občanů (KP)

Ukazatelé pro specifické cíle

- U 4.5.1.1 Počet domácností využívajících internet
- U 4.5.1.2 Počet vzdělávacích a osvětových akcí
- U 4.5.2.1 Počet vstupů na internetové stránky města
- U 4.5.3.1 Čekací doba občana na vyřízení svého požadavku (zkrácení)

3. Školství, zdravotnictví a sociální oblast

5. Školství, vzdělávání

Globální cíl oblasti do roku 2025

Zajistit optimální stav, kvalitu, nabídku a dostupnost školních a mimoškolních zařízení všech stupňů, včetně zařízení pro celoživotní vzdělávání tak, aby byly pokryty potřeby vzdělanostní struktury obyvatelstva z hlediska pracovního uplatnění i potřeby osobnostního rozvoje občanů, a to nejen Boru, ale i širšího regionu.

Ukazatele pro globální cíl

- UGC 5.1 Míra spokojenosti občanů s jednotlivými zařízeními
- UGC 5.2 Úroveň kreditu jednotlivých škol jako vzdělávacích center saturujících vzdělávací potřeby širší veřejnosti
- UGC 5.3 Počet absolventů škol, kteří jsou schopni zajistit si zaměstnání
- UGC 5.4 Změna vzdělanostní struktury obyvatel (zvýšení % směrem k vyššímu stupni vzdělání)

Opatření 5.1. Předškolní vzdělávání

Specifické cíle

- 5.1.1 Zvýšit vzdělanostní a sociální připravenost dětí a jejich rodičů (SP)
- 5.1.2 Modernizovat zařízení pro předškolní výchovu a vzdělávání – zamezit energetickým ztrátám a zajistit bezbariérovost (SP)
- 5.1.3 Podporovat další specializaci jednotlivých škol (příp. součástí) (KP)
- 5.1.4 Optimalizovat provozní náklady předškolních zařízení (KP)

Ukazatelé pro specifické cíle

- U 5.1.1.1 Počet dětí v kurzech
- U 5.1.2.1 Výše investic do modernizace zařízení pro předškolní vzdělávání
- U 5.1.3.1 Počet nových programů
- U 5.1.4.1 Počet dětí využívajících předškolní zařízení

Opatření 5.2. Základní školství

Specifické cíle

- 5.2.1 Zavádět a realizovat vzdělávací programy saturující potřeby široké veřejnosti (SP)
- 5.2.2 Modernizovat stávající školská zařízení (DP)
- 5.2.3 Podporovat komunitní funkci školy s nabídkou aktivit pro veřejnost a rozvíjet spolupráci s NNO (KP)

Ukazatelé pro specifické cíle

- U 5.2.1.1 Počet programů
- U 5.2.2.1 Výše investice
- U 5.2.3.1 Naplněnost škol

Opatření 5.3. Odborné vzdělávání

Specifické cíle

- 5.3.1 Podporovat vzdělávací činnost v oblasti rozšiřujícího a rekvalifikačního studia (SP)
- 5.3.2 Využívat mezinárodní spolupráci v návaznosti na předávání zkušeností mezi studenty i pedagogy (SP)

Ukazatelé pro specifické cíle

- U 5.3.1.1 Počet programů
- U 5.3.1.2 Výše účelně vynaložených investic
- U 5.3.1.3 Počet studentů uplatněných na trhu práce
- U 5.3.2.1 Počty a efektivita vytvořených partnerství

Opatření 5.4. Mimoškolní výchova a celoživotní vzdělávání

Specifické cíle

- 5.4.1 Rozšířit nabídku mimoškolní výchovy a celoživotního vzdělávání s využitím NNO (SP)
- 5.4.2 Vytvořit integrovaný informační systém nabídky poskytovaných služeb (KP)

Ukazatelé pro specifické cíle

- U 5.4.1.1 Počet nabízených produktů mimoškolních činností
- U 5.4.1.2 Počet programů celoživotního vzdělávání
- U 5.4.2.1 Počet zapojených subjektů do informačního systému

6. Zdravotní a sociální oblast a bezpečnost

Globální cíl oblasti do roku 2025

Rozvíjet spektrum sociálních a zdravotních služeb, určených všem skupinám obyvatel. Klást důraz na specifické skupiny občanů, kteří potřebují zvýšenou podporu tak, aby se město a jeho části staly místem s harmonickými mezilidskými vztahy.

Ukazatele pro globální cíl

- UGC 6.1 Výše investic do modernizace objektů
- UGC 6.2 Počet klientů služeb
- UGC 6.3 Počet preventivních programů
- UGC 6.4 Snížení počtu trestných činů

Opatření 6.1 Dostupnost a kvalita zdravotní péče

Specifické cíle

- 6.1.1 Zachovat stávající spektrum péče při respektování moderních technologií (KP)
- 6.1.2 Modernizovat infrastruktury sloužící pro poskytování zdravotní péče (SP)
- 6.1.3 Podporovat prevenci a osvětu směrem ke zdravému životnímu stylu (KP)

Ukazatelé pro specifické cíle

- 6.1.1 U 6.1.1.1 Navýšení množství investic
- 6.1.2 U 6.1.2.1 Navýšení počet preventivních programů
- 6.1.3 U 6.1.3.1 Navýšení zavedení nových technologií

Opatření 6.2 Kvalita a dostupnost rezidenčních služeb

Specifické cíle

- 6.2.1 Modernizovat infrastrukturu sloužící pro poskytování rezidenčních služeb (SP)
- 6.2.2 Zvýšit kvalitu života v sociálních zařízeních s využitím aktivit veřejnosti (SP)
- 6.2.3 Zavádět a podporovat alternativní sociální služby (KP)

Ukazatelé pro specifické cíle

- 6.2.1 U 6.2.1.1 Navýšení množství investic
- 6.2.2 U 6.2.2.1 Počet klientů služeb
- 6.2.3 U 6.2.3.1 Počet preventivních programů

Opatření 6.3 Kvalita a rozvoj terénních služeb

Specifické cíle

- 6.3.1 Modernizovat infrastrukturu sloužící pro poskytování ambulantních služeb (DP)
- 6.3.2 Poskytovat sociální podporu potřebným skupinám občanů (KP)

Ukazatelé pro specifické cíle

- U 6.3.1.1 Navýšení množství investic
- U 6.3.2.1 Počet klientů služeb

Opatření 6.4 Sociální pomoc a bezpečnost

Specifické cíle

- 6.4.1 Snižovat počet osob závislých na hmotné pomoci prostřednictvím sociálních programů (SP)
- 6.4.2 Eliminovat vliv negativních společenských jevů (gamblerství, drogy, alkohol, násilí aj.) (KP)

Ukazatelé pro specifické cíle

- U 6.4.1.1 Výše vyplacených finančních prostředků na sociální pomoc
- U 6.4.1.2 Počet osob závislých na sociální pomoci
- U 6.4.2.1 Počet preventivních programů
- U 6.4.2.2 Počet trestních činů na území města a v jeho částech

4. Zaměstnanost, občanská vybavenost a bydlení

7. Zaměstnanost

Globální cíl oblasti do roku 2025

Systemově řešit podmínky pro podporu rozvoje podnikatelského prostředí a zaměstnanosti s rostoucí nabídkou diversifikovaných pracovních příležitostí odpovídajících struktuře a kvalitě pracovní síly tak, aby případná nezaměstnanost výrazně nepřekračovala přirozenou míru.

Ukazatele pro globální cíl

- UGC 7.1 Počet malých, středních a velkých podnikatelských subjektů
- UGC 7.2 Počet pracovních míst
- UGC 7.3 Míra nezaměstnanosti
- UGC 7.4 Kvalifikační, vzdělanostní a profesní struktura
- UGC 7.5 Podíl dlouhodobé nezaměstnanosti na celkové nezaměstnanosti
- UGC 7.6 Počet absolventů rekvalifikačních kursů
- UGC 7.7 Výše výdajů na vzdělání a rekvalifikace
- UGC 7.8 Průměrná výše mzdy

Opatření 7.1. Optimalizace vzdělanostní a kvalifikační struktury zaměstnanců

Specifické cíle

- 7.1.1 Vytvořit funkční systém komunikace mezi požadavky zaměstnavatelů a školami tak, aby v dostatečném časovém předstihu byly definovány potřeby na vzdělání a kvalifikaci pracovníků (KP)
- 7.1.2 Podporovat stálé zvyšování kvalifikace a odbornosti zaměstnanců i zaměstnavatelů (SP)

Ukazatelé pro specifické cíle

- U 7.1.1.1 Analýza poptávky a potřeb zaměstnavatelů na vzdělání a kvalifikaci pracovníků
- U 7.1.1.2 Systém komunikace
- U 7.1.2.1 Spokojenost zaměstnavatelů i zaměstnanců

Opatření 7.2. Rozvoj infrastruktury pro podnikání

Specifické cíle

7.2.1 Připravovat pozemky pro následnou výstavbu nových podnikatelských areálů (SP)

Ukazatele pro specifické cíle

U 7.2.1.1 Počet nových podniků (evidence ekonomických subjektů)

U 7.2.1.2 Plocha připravená pro podnikání v m²

Opatření 7.3. Stabilizace podnikatelské sítě

Specifické cíle

7.3.1 Zvýšit informovanost podnikatelů ve všech oblastech vč. možnosti využívání dotací (KP)

7.3.2 Modernizovat a inovovat objekty a technologie (DP)

7.3.3 Podporovat kvalitní činnost institucí spolupracujících se zaměstnavateli (SP)

7.3.4 Podporovat vznik nových podnikatelských záměrů, reagujících na poptávku trhu (SP)

Ukazatele pro specifické cíle

U 7.3.1.1 Počet podniků (evidence ekonomických subjektů)

U 7.3.1.2 Počet pracovních míst

U 7.3.1.3 Výše získaných finančních prostředků z dotačních programů

U 7.3.2.1 Výše investic do modernizace a inovace objektů a technologií

U 7.3.3.1 Počet institucí kvalitně spolupracujících se zaměstnavateli

U 7.3.3.2 Spokojenost zaměstnavatelů se službami institucí

U 7.3.4.1 Počet nových produktů a živnostenských listů

U 7.3.4.2 Počet nových pracovních míst

8. Občanská vybavenost a bydlení

Globální cíl do roku 2025

Rozvíjet stávající občanskou vybavenost a bydlení a dosáhnout vyvážené a funkční struktury ve všech jeho částech.

Rozšířit nebo vybudovat nové vhodné prodejní plochy a prostory ve městě a jeho částech.

Podporovat rozvoj jak z hlediska nárůstu obyvatel, tak i kvality bydlení a života.

Ukazatele pro globální cíl

- UGC 8.1 Počet staveb a zařízení občanské vybavenosti a počet trvale bydlících obyvatel (přírůstky obyvatel, počet narozených a počet přistěhovavších)
- UGC 8.2 Velikost prodejních ploch a prostor v m²
- UGC 8.3 Spokojenost obyvatel

Opatření 8.1. Zkvalitňování životního prostředí a městské památkové zóny

Specifické cíle

- 8.1.1 Vytvoření investičních plánů jednotlivých částí řešené oblasti (SP)
- 8.1.2 Pokračovat v regeneračních záměrech v centru města a jeho částech (SP)
- 8.1.3 Zdokonalovat systém péče o památky (DP)

Ukazatelé pro specifické cíle

- U 8.1.1.1 Počet investičních plánů
- U 8.1.2.1 Počet projektů regenerace, množství finančních prostředků pro regeneraci
- U 8.1.3.1 Stav památek a výše investic

Opatření 8.2. Rozšíření prodejních ploch a infrastruktury

Specifické cíle

- 8.2.1 Připravovat, příp. určit pozemky pro následnou výstavbu nových areálů s prodejními plochami (SP)

Ukazatelé pro specifické cíle

- U 8.2.1.1 Počet subjektů v oblasti prodeje
- U 8.2.1.2 Připravená plocha v m²
- U 8.2.1.3 Výše investic

Opatření 8.3. Zlepšování stávajícího bytového fondu a občanské vybavenosti

Specifické cíle

- 8.3.1 Pokračovat ve zkvalitňování a rozšiřování bytového fondu (SP)
- 8.3.2 Podpořit výstavbu nových rodinných domků (DP)
- 8.3.3 Snížení energetické náročnosti u objektů na území města a jeho částí (DP)
- 8.3.4 Zajišťovat bezbariérové přístupy do objektů veřejné správy a občanské vybavenosti (KP)

Ukazatelé pro specifické cíle

- U 8.3.1.1 Počet a výše investic do nových a rekonstruovaných objektů a zkvalitňování bytového fondu
- U 8.3.2.1 Forma podpory
- U 8.3.2.2 Počet nových RD
- U 8.3.3.1 Počet objektů
- U 8.3.3.2 Počet investic
- U 8.3.4.1 Počet přístupných objektů

C5. Popis stanovených priorit z časového hlediska

a) Krátkodobé

Specifické cíle

- 1.1.1 Zlepšit navigační systém ve městě a jeho částech (KP)
- 1.1.2 Zlepšit kvalitu informačního centra (KP)
- 1.2.1 Orientovat propagaci na celorepublikovou úroveň, na zahraniční turisty a hromadné zájezdy (KP)
- 1.2.2 Zlepšit propagaci prostřednictvím internetu (KP)
- 1.2.4 Prohloubit spolupráci s ostatními subjekty operujícími v oblasti cestovního ruchu (KP)
- 1.2.5 Zpracovat strategii rozvoje cestovního ruchu (KP)
- 2.1.4 Podporovat činnost zájmových seskupení a občanských sdružení, která se kulturním a sportovním aktivitám přímo či okrajově věnují a zajišťují doplňkové aktivity, které město nenabízí nebo nemůže financovat (KP)
- 2.1.5 Organizovat netradiční akce a akce nadregionálního charakteru v oblasti sportu i kultury (KP)
- 2.3.1 Zlepšit činnost a spolupráci volnočasových, kulturních a sportovních institucí (KP)
- 2.3.2 V maximální míře využívat možných dotačních programů z EU, ČR a dalších zdrojů (Nadace, sponzoři apod.)
- 3.1.1 Informovaností zaktivizovat občany ke třídění odpadů (KP)
- 3.2.1 Zkvalitňovat údržbu stávající zeleně (KP)
- 3.3.2 Informovat obyvatele o výhodnosti využívání ekologických zdrojů energie (KP)
- 3.5.1 Ochrana a racionální využívání půdy (KP)
- 4.2.1 Dosáhnout bezbariérovosti města a jeho částí pro chodce a osoby s omezenou schopností pohybu a orientace (KP)
- 4.3.2 Zlepšit a zkvalitnit stav místních komunikací (KP)
- 4.3.3 Vytvořit a dobudovat systém cyklistických stezek a tras v návaznosti na okolí (KP)
- 4.3.5 Zlepšit stav chodníků (KP)
- 4.5.2 Vytvořit integrovaný informační systém ve veřejné správě, který slouží pro všechny zainteresované strany, zejména pro občany a podnikatelskou sféru (KP)
- 4.5.3 Modernizovat služby veřejné správy s využitím moderních informačních technologií s důrazem na spokojenost občanů (KP)
- 5.1.3 Podporovat další specializaci jednotlivých škol (příp. součástí) (KP)
- 5.1.4 Optimalizovat provozní náklady předškolních zařízení (KP)
- 5.2.3 Podporovat komunitní funkci školy s nabídkou aktivit pro veřejnost a rozvíjet spolupráci s NNO (KP)
- 5.4.2 Vytvořit integrovaný informační systém nabídky poskytovaných služeb (KP)
- 6.1.1 Zachovat stávající spektrum péče při respektování moderních technologií (KP)
- 6.1.3 Podporovat prevenci a osvětu směrem ke zdravému životnímu stylu (KP)
- 6.2.3 Zavádět a podporovat alternativní sociální služby (KP)

- 6.3.2 Poskytovat sociální podporu potřebným skupinám občanů (KP)
- 6.4.2 Eliminovat vliv negativních společenských jevů (prostituce, gamblerství, drogy, alkohol, násilí aj.) (KP)
- 7.1.1 Vytvořit funkční systém komunikace mezi požadavky zaměstnavatelů a školami tak, aby v dostatečném časovém předstihu byly definovány potřeby na vzdělání a kvalifikaci pracovníků (KP)
- 7.3.1 Zvýšit informovanost podnikatelů ve všech oblastech vč. možnosti využívání dotací (KP)
- 8.3.4 Zajišťovat bezbariérové přístupy do objektů veřejné správy a občanské vybavenosti (KP)

b) Střednědobé

Specifické cíle

- 1.1.3 Zvýšit počet lůžek případně ubytovacích zařízení (SP)
- 1.1.4 Modernizovat současnou infrastrukturu cestovního ruchu (SP)
- 1.2.3 Plně využít potenciálu kvalitního životního prostředí pro cestovní ruch (SP)
- 1.3.1 Rozšířit a zkvalitnit nabídku služeb, především ve směru k aktivnímu odpočinku (SP)
- 2.1.1 Zajistit co nejširší nabídku aktivit trávení volného času v různých částech řešené oblasti pro všechny věkové a sociální skupiny obyvatel (SP)
- 2.1.2 Monitorovat a zohledňovat aktuální trendy v oblasti v trávení volného času a přizpůsobovat nabídku poptávce (SP)
- 2.1.3 Reagovat na potřeby a požadavky v oblasti kultury, sportu a volného času (SP)
- 2.2.2 Průběžně modernizovat jednotlivá zařízení tak, aby odpovídala nejnovějším trendům technologického vývoje a byla bezbariérová (SP)
- 2.3.3 Zajistit fungující informační systém vzájemné podpory volnočasových, kulturních a sportovních zařízení dle vzoru podobných institucí v zahraničí (SP)
- 3.1.2 Dosáhnout vyššího nárůstu vytríděných složek z komunálního odpadu (SP)
- 3.1.3 Snížit počet černých skládek v okolí města a jeho částí (SP)
- 3.2.2 Zavést ochranná opatření proti vandalům (SP)
- 3.3.3 Snižovat hlučnost obytných zón od vlivu dopravy (SP)
- 3.4.1 Optimalizace vodního režimu (SP)
- 3.4.2 Protipovodňová opatření (SP)
- 4.2.2 Vyřešit nedostatek parkovacích míst ve městě (SP)
- 4.3.4 Dobudovat bezbariérové přístupy k objektům (SP)
- 4.4.1 Realizovat opatření vedoucí ke snížení energetických ztrát v objektech (SP)
- 4.5.1 Podporovat počítačovou gramotnost populace napříč všemi věkovými skupinami (SP)
- 5.1.1 Zvýšit vzdělanostní a sociální připravenost dětí (SP)
- 5.1.2 Modernizovat zařízení pro předškolní výchovu a vzdělávání – zamezit energetickým ztrátám a zajistit bezbariérovost (SP)
- 5.2.1 Zavádět a realizovat vzdělávací programy saturující potřeby široké veřejnosti

- (SP)
- 5.3.1 Podporovat vzdělávací činnost v oblasti rozšiřujícího a rekvalifikačního studia (SP)
- 5.3.2 Využívat mezinárodní spolupráci v návaznosti na předávání zkušeností mezi studenty i pedagogy (SP)
- 5.4.1 Rozšířit nabídku mimoškolní výchovy a celoživotního vzdělávání s využitím NNO (SP)
- 6.1.2 Modernizovat infrastruktury sloužící pro poskytování zdravotní péče (SP)
- 6.2.1 Modernizovat infrastrukturu sloužící pro poskytování rezidenčních služeb (SP)
- 6.2.2 Zvýšit kvalitu života v ústavních zařízeních s využitím aktivit veřejnosti (SP)
- 7.1.2 Podporovat stále zvyšování kvalifikace a odbornosti zaměstnanců i zaměstnavatelů (SP)
- 7.2.1 Připravovat pozemky pro následnou výstavbu nových podnikatelských areálů (SP)
- 7.3.3 Podporovat kvalitní činnost institucí spolupracujících se zaměstnavateli (SP)
- 7.3.4 Podporovat vznik nových podnikatelských záměrů, reagujících na poptávku trhu (SP)
- 8.1.1 Vytvoření investičních plánů jednotlivých částí řešené oblasti (SP)
- 8.1.2 Pokračovat v regeneračních záměrech v centru města a jeho částech (SP)
- 8.2.1 Připravovat, příp. určit pozemky pro následnou výstavbu nových areálů s prodejními plochami (SP)
- 8.3.1 Pokračovat ve zkvalitňování bytového fondu (SP)

c) Dlouhodobé

Specifické cíle

- 1.1.5 Rozšiřovat infrastrukturu v návaznosti na nové trendy a požadavky návštěvníků (DP)
- 2.2.1 Dobudovat infrastrukturu sportovních a kulturních zařízení (sportoviště, cyklotrasy, cyklostezky, dětská hřiště, kulturní stánky apod.) a dalších zařízení pro trávení volného času (DP)
- 2.2.3 Udržet stabilizovaný stav kulturních a sportovních objektů (DP)
- 3.3.1 Dosáhnout a udržet vyšší míry napojení vytápění na ekologické zdroje (DP)
- 3.3.4 Dosáhnout snížení hlučnosti a prašnosti (DP)
- 3.5.2 Péče o ekologicky cenná území, vzhled krajiny (DP)
- 4.1.1 Podpořit dopravu v místech zapojení do integrovaného dopravního systému (DP)
- 4.3.1 Dokončit systém navržených silničních obchvatů města a jeho částí a dosáhnout tak účinného odhlučnění (DP)
- 4.4.2 Rekonstruovat jednotlivé inženýrské sítě s využitím moderních materiálů a technologií (DP)
- 5.2.2 Modernizovat stávající školská zařízení (DP)
- 6.3.1 Modernizovat infrastrukturu sloužící pro poskytování ambulantních služeb (DP)
- 7.3.2 Modernizovat a inovovat objekty a technologie (DP)

- 8.1.3 Zdokonalovat systém péče o památky (DP)
- 8.3.2 Podpořit výstavbu nových rodinných domků (DP)
- 8.3.3 Snížení energetické náročnosti u objektů na území města a jeho částí (DP)

C6. Vazby Strategie rozvoje na programovací dokumenty

Tato kapitola obsahuje identifikaci vazeb Strategie rozvoje města Bor a jeho částí do roku 2025 na Operační programy financované EU.

Identifikace vazeb má sloužit především usnadnění vyhledávání zdrojů financí na realizaci projektů, spadajících do příslušných opatření, a vyplňování dokumentace k žádostem o poskytnutí finančních prostředků, zejména z fondů Evropské unie.

Výčet některých možností získání dotačního titulu:

Národní operační programy

Alokace ESI fondů mezi programy v období 2021-2027

1. [OP Doprava](#), řízený Ministerstvem dopravy;
2. [Integrovaný regionální operační program](#), řízený Ministerstvem pro místní rozvoj;
3. [OP Technologie a aplikace pro konkurenceschopnost](#), řízený Ministerstvem průmyslu a obchodu;
4. [OP Jan Amos Komenský](#), řízený Ministerstvem školství, mládeže a tělovýchovy;
5. [OP Životní prostředí](#), řízený Ministerstvem životního prostředí;
6. [OP Spravedlivá transformace](#), řízený Ministerstvem životního prostředí;
7. [OP Zaměstnanost+](#), řízený Ministerstvem práce a sociálních věcí;
8. [OP Rybářství](#), řízený Ministerstvem zemědělství
9. [OP Technická pomoc](#), řízený Ministerstvem pro místní rozvoj;

Programy přeshraniční spolupráce

1. [Interreg V-A Česká republika – Polsko](#), řízený Ministerstvem pro místní rozvoj;
2. [Interreg V-A Slovenská republika – Česká republika](#), koordinovaný na území České republiky Ministerstvem pro místní rozvoj;
3. [Interreg V-A Rakousko – Česká republika](#), koordinovaný na území České republiky Ministerstvem pro místní rozvoj;

4. [Program přeshraniční spolupráce Česká republika – Svobodný stát Bavorsko](#), koordinovaný na území České republiky Ministerstvem pro místní rozvoj;
5. [Program spolupráce Svobodný stát Sasko – Česká republika](#), koordinovaný na území České republiky Ministerstvem pro místní rozvoj

Programy nadnárodní a meziregionální spolupráce

1. [Program nadnárodní spolupráce Interreg Central Europe](#), koordinovaný na území České republiky Ministerstvem pro místní rozvoj;
2. [Program nadnárodní spolupráce Interreg DANUBE](#), koordinovaný na území České republiky Ministerstvem pro místní rozvoj;
3. [Program meziregionální spolupráce INTERREG EUROPE](#), koordinovaný na území České republiky Ministerstvem pro místní rozvoj;
4. [Program meziregionální spolupráce ESPON](#), koordinovaný na území České republiky Ministerstvem pro místní rozvoj;
5. [Program meziregionální spolupráce INTERACT](#), koordinovaný na území České republiky Ministerstvem pro místní rozvoj;

Strategie města Bor a jeho částí byla na zasedání ŘS nastavena tak, aby bylo možné financovat tyto aktivity ze strukturálních fondů. Další text popisuje soulad strategie rozvoje města Bor a jeho částí se souladem a vazbou na **Strategii regionálního rozvoje ČR 2021+** (dále jen „SRR 21+“) jako národní strategický dokument v oblasti regionálního rozvoje.

Prioritou pro Bor a jeho oblasti je nyní dostat svá témata vzešlá ze strategie do připravovaných dotačních titulů, eventuálně sledovat své možnosti jak své projekty uplatnit včetně možnosti financování.

C7. Soulad a vazba na SRR 21+

SRR 21+ – Strategie regionálního rozvoje ČR 2021+

Strategie regionálního rozvoje ČR 2021+

Ve spolupráci s řadou partnerů jsme vytvořili Strategii regionálního rozvoje ČR 2021+ (dále jen „SRR 21+“) jako národní strategický dokument v oblasti regionálního rozvoje. Ambicí této strategie je stanovit hlavní cíle regionálního rozvoje v horizontu 7 let, resp. definovat v souladu se zákonem č. 248/2000 Sb., o podpoře regionálního rozvoje, ve znění pozdějších předpisů, hlavní cíle regionální politiky státu v období 2021–2027 s ohledem na podporu dynamického, vyváženého a udržitelného rozvoje území.

Cíl SRR 21+

Hlavním smyslem je identifikovat tematické oblasti, ve kterých je potřebný či žádoucí územně specifický přístup, a zároveň určit, jaké různé intervence by měly být realizovány v odlišných územích, což povede k posílení územní konkurenceschopnosti, ke snižování regionálních odlišností a nalézání řešení podporujících udržitelný rozvoj území.

SRR 21+ se zaměřuje na témata, která je nutno řešit intervencemi z národní úrovně, mají určitá územní specifika nebo územní důsledky a lze u nich nalézt řešení daného problému.

Dokument také slouží jako vodítko pro krajské samosprávy při tvorbě strategií rozvoje územních obvodů krajů. SRR 21+ necílí na řešení všech problémů České republiky, ale zaměřuje se pouze na oblasti, ve kterých je vhodné uplatňovat specifické nástroje pro řešení potřeb území. Dokument svým zaměřením vychází ze zastřešujícího národního rozvojového dokumentu Strategický rámec ČR 2030. Strategie není nadřazena dalším národním strategickým dokumentům, nicméně vstupuje do nich při definování jejich územní dimenze.

Význam SRR 21+

- Zajistit regionům podporu šitou na míru
- Podpořit zohlednění územní dimenze v rámci sektorových politik
- Rozvíjet strategické plánování na bázi funkčních regionů
- Posilovat spolupráci aktérů v území
- Zlepšovat koordinaci strategického a územního plánování
- Rozvíjet chytrá řešení
- Zlepšovat práci s daty v oblasti regionálního rozvoje

Vize směřování České republiky podle SRR 21+

Regiony efektivně zhodnocují svůj rozvojový potenciál, zvyšuje se jejich sociální stabilita, konkurenceschopnost má trvalý, stabilně rostoucí trend a zlepšují se podmínky pro kvalitní život všech obyvatel a prosperitu firem.

Jsou respektovány principy udržitelného rozvoje a limity životního prostředí. Všechny regiony se nacházejí v ekonomickém smyslu i co do kvality života nad průměrem EU nebo se mu přibližují a v přitažlivosti a konkurenceschopnosti jsou na předních místech ve střední Evropě.

(Kompletní dokument zde: <https://www.mmr.cz/cs/microsites/uzemni-dimenze/strategie-regionalniho-rozvoje-cr-2021>)

C8. Projekty

Strategický plán města Bor a jeho částí vymezil čtyři hlavních prioritních oblastí, na které je třeba v budoucnu zaměřit hlavní pozornost.

Identifikace a výběr vhodných projektů by se proto měly přednostně týkat těchto vybraných oblastí, neboť pouze realizací takto vybraných projektů lze postupně dosáhnout cílů, které si město stanovilo.

Následující přehled projektových záměrů není zdaleka úplný, ale představuje první náměty na možné projekty.

Tato část strategického dokumentu je tedy otevřená a bude postupně doplňována vhodnými projekty tak, aby bylo dosaženo cílů a naplnění vize, které si město ve své strategii stanovilo.

Pro dosažení celkových strategických cílů je tedy nutné podpořit a realizovat hlavně společné projekty, popř. projekty s dopadem na celé území, které se týkají vybraných prioritních oblastí.

Následující projektové záměry jsou prezentovány ve formě informativního projektového listu.

Tématicky se týkají všech čtyř prioritních oblastí.

Strategický plán rozvoje města Bor 2021 – 2025 schválilo Zastupitelstvo města Bor na svém zasedání dne 15.12.2021 usnesením č. 527.

Strategický plán rozvoje města Bor 2021 – 2025 je zveřejněn na webových stránkách města Bor www.mubor.cz

Ing. Petr Myslivec v.r.
starosta města

Petr Pich v.r.
místostarosta města

Informační list o projektu

Prioritní oblast: 1. Cestovní ruch, volný čas, kultura, sport v návaznosti na ŽP

Projekt: Sportovní stadion v Boru – II. etapa	
Žadatel (nositel projektu)	Město Bor
Lokalizace projektu	Katastr města, p. č. 1520/1
Cíl (e) projektu (měřitelné)	Cílem projektu je vytvoření zázemí pro sportovce, kabiny, šatny a sociální zařízení. Součástí by bylo ubytování pro sportovce i turisty. Dalším bodem je vybudování workoutového hřiště a parkoviště.
Popis projektu (situace – problém, který projekt řeší)	Jedná se o další vytvoření zázemí ve sportovním stadionu v Boru. Jelikož celkově byly projekty sportovního stadionu velmi nákladné, došlo k rozdělení do několika etap. První ucelená část proběhla a to vytvoření víceúčelového sportovního hřiště s doprovodnými sportovišti a běžecké dráhy s umělým povrchem. Součástí nákladů bylo vybavení a zařízení stadionu – část atletika. V roce 2021 proběhlo také vybudování umělého zavlažování s automatickým řízením vč. vrtu.
Harmonogram realizace	2021 – 2025
Celkové náklady projektu (v Kč)	Doplnit ,- Kč vč. DPH
Připravenost projektu k realizaci <ul style="list-style-type: none"> • územní rozhodnutí • stavební povolení • analýza N/U, popř. studie proveditelnosti (podnikatelský záměr) • připravenost ke spolufinancování (vlastní zdroje, úvěr, ostatní zdroje) 	<p>Stavební povolení</p> <p>Projektová dokumentace, rozpočet</p> <p>Vlastní zdroje, spolufinancování EU, např. IROP</p>

Informační list o projektu

Prioritní oblast: 4 . Občanská vybavenost, zaměstnanost, bydlení

Projekt: Zasiťování rozvojových ploch v severní části města	
Žadatel (nositel projektu)	Město Bor
Lokalizace projektu	Katastr města
Cíl (e) projektu (měřitelné)	Cílem projektu je postupné rozšiřování zázemí pro bydlení v souladu s územním plánem v podobě nabídky zasiťovaných parcel inženýrskými sítěmi určených pro výstavbu rodinných a řadových domů s nezbytnou doprovodnou infrastrukturou jako jsou komunikace, veřejné osvětlení, chodníky apod.
Popis projektu (situace – problém, který projekt řeší)	Tento projekt se týká vybudování nových místních komunikací, veřejného osvětlení, zasiťování pozemků ve vznikající obytné části a vybudování chodníků. Řešené území se nachází na severním okraji města Bor a navazuje na stávající zástavbu podél ulice Nádražní, Přimdké, Borské a Školní. Území v současné době slouží k zemědělským účelům a je bez stromů. Pozemky, kde se budou nacházet nové místní komunikace, jsou ve schváleném územním plánu sídelního útvaru města Bor určeny pro výstavbu rodinných a bytových domů a jsou v tomto plánu definované jako území pro bydlení čisté.
Harmonogram realizace	2021 - 2023
Celkové náklady projektu (v Kč)	Odhad xxxx,- vč. DPH
Přípravenost projektu k realizaci <ul style="list-style-type: none"> • územní rozhodnutí • stavební povolení • analýza N/U, popř. studie proveditelnosti (podnikatelský záměr) • připravenost ke spolu-financování (vlastní zdroje, úvěr, ostatní zdroje) 	<p>Územní rozhodnutí, řeší se stavební povolení</p> <p>Projektová dokumentace, předpokládaný rozpočet</p> <p>Vlastní zdroje, hledání možnosti spolufinancování EU, ČR</p>

Informační list o projektu

Prioritní oblast: 4. Občanská vybavenost, zaměstnanost, bydlení

Projekt: Výstavba 3 bytových domů	
Žadatel (<i>nositel projektu</i>)	Město Bor
Lokalizace projektu	Katastr města
Cíl (e) projektu (<i>měřitelné</i>)	Cílem projektu je zajistit kvalitní a dostupné nájemní bydlení pro všechny věkové skupiny. Vzhledem k rozvoji města a pracovních příležitostí je nutné zajistit kvalitní bydlení a postupně rozšiřovat zázemí.
Popis projektu (<i>situace – problém, který projekt řeší</i>)	Tento projekt se týká vybudování 3 bytových domů s cca 30 bytovými jednotkami v severní části města Bor. Bezbariérové byty by byly umístěny v přízemí. Jedná se o třípodlažní budovy. Projektem vznikne i doprovodná infrastruktura a to nové místní komunikace, veřejné osvětlení, chodníky.
Harmonogram realizace	2021 - 2025
Celkové náklady projektu (v Kč)	Odhad xxxx,- vč. DPH
Připravenost projektu k realizaci <ul style="list-style-type: none"> • územní rozhodnutí • stavební povolení • analýza N/U, popř. studie proveditelnosti (podnikatelský záměr) • připravenost ke spolufinancování (<i>vlastní zdroje, úvěr, ostatní zdroje</i>) 	<p>Zpracovaná architektonická studie</p> <p>Připravuje se projektová dokumentace a rozpočet</p> <p>Vlastní zdroje, hledání možnosti spolufinancování EU, ČR</p>

Informační list o projektu

Prioritní oblast: 1. Cestovní ruch, volný čas, kultura, sport v návaznosti na ŽP

Projekt: Zámek Bor – další úpravy a rekonstrukce (podzámčí)	
Žadatel <i>(nositel projektu)</i>	Město Bor
Lokalizace projektu	Katastr města, p. č. 354
Cíl (e) projektu <i>(měřitelné)</i>	Cílem projektu je přispět k záchraně významné části kulturní památky nadregionálního významu a to provedením stavebních prací v rámci rekonstrukce podzámčí. Realizací projektu dojde k nalezení smysluplného a efektivního využití ve formě doprovodných služeb pro širokou veřejnost.
Popis projektu <i>(situace – problém, který projekt řeší)</i>	Realizací tohoto projektu dojde k vytvoření doprovodného zázemí pro návštěvníky zámku. V podzámčí by vzniklo občerstvení, cukrárna a kavárna. Součástí projektu je i vytvoření a vybudování ubytovny pro turisty navštěvující zámek i region. V současnosti je podzámčí vyklizené a jedná se o nevyužívanou budovu severního křídla přilehlá k zámku.
Harmonogram realizace	2021 - 2025
Celkové náklady projektu (v Kč)	Odhad xxxx,- vč. DPH
Připravenost projektu k realizaci <ul style="list-style-type: none"> • územní rozhodnutí • stavební povolení • analýza N/U, popř. studie proveditelnosti (podnikatelský záměr) • připravenost ke spolu-financování (<i>vlastní zdroje, úvěr, ostatní zdroje</i>) 	<p>Připravuje se projektová dokumentace a rozpočet</p> <p>Vlastní zdroje, hledání možnosti spolufinancování EU, ČR</p>

Informační list o projektu

Prioritní oblast:

1. Cestovní ruch, volný čas, kultura, sport v návaznosti na životní prostředí
2. Doprava a technická infrastruktura včetně integrovaných informačních systémů

Projekt: Cyklostezka Vysočany – Mlýnec - stezka pro chodce a cyklisty	
Žadatel (nositel projektu)	Město Bor
Lokalizace projektu	k. ú. Vysočany
Cíl (e) projektu (měřitelné)	Cílem projektu je vytvoření pozemní komunikace vyhrazené dopravními značkami pro jízdu na jízdním kole a pro chodce; dalšími uživateli budou jezdci na kolečkových bruslích, lyžaři apod..
Popis projektu (situace – problém, který projekt řeší)	Město a jeho části mají příznivé terénní podmínky pro cykloturistiku. Oblast Českého lesa nabízí čisté a zachovalé přírodní prostředí pro rozvoj různých forem cyklistické dopravy. Realizací projektu dojde k cyklistickému přiblížení města Přimda a projekt navazuje na již vybudovanou cyklostezku Bor – Vysočany. Realizací projektu také dojde k propojení a zpřístupnění průmyslové zóny CPI Bor – Vysočany. Projekt apeluje na bezpečnost provozu a ekologickou dojížděku do zaměstnání. Projekt páteřní komunikace spojující silnici II/605 s dálničním sjezdem D – Mlýnec.
Harmonogram realizace	2021– 2025
Celkové náklady projektu (v Kč)	Odhad 10 000 000,- vč. DPH
Připravenost projektu k realizaci	
<ul style="list-style-type: none"> • územní rozhodnutí • stavební povolení • analýza N/U, popř. studie proveditelnosti (podnikatelský záměr) • připravenost ke spolu-financování (vlastní zdroje, úvěr, ostatní zdroje) 	<p>Územní rozhodnutí je vydané, připravuje se stavební povolení</p> <p>Projektová dokumentace</p> <p>Vlastní zdroje, hledání možnosti spolufinancování EU, ČR</p>

Informační list o projektu

Prioritní oblast:

1. Cestovní ruch, volný čas, kultura, sport v návaznosti na životní prostředí
2. Doprava a technická infrastruktura včetně integrovaných informačních systémů

Projekt: Cyklostezka Bor – Čečkovice Nová hospoda - stezka pro chodce a cyklisty	
Žadatel (nositel projektu)	Město Bor
Lokalizace projektu	k. ú. Vysočany
Cíl (e) projektu (měřitelné)	Cílem projektu je vytvoření pozemní komunikace vyhrazené dopravními značkami pro jízdu na jízdním kole a pro chodce; dalšími uživateli budou jezdcí na kolečkových bruslích, lyžaři apod..
Popis projektu (situace – problém, který projekt řeší)	Město a jeho části mají příznivé terénní podmínky pro cykloturistiku. Projekt bude více etapový a to v úseku Bor – Čečkovice a dále bude navazovat úsek Čečkovice – Nová hospoda. Realizací projektu dojde k propojení města Bor s logisticko-průmyslovým centrem CTP Bor – Nová hospoda. Projekt apeluje na bezpečnost provozu a ekologickou dojížděku do zaměstnání.
Harmonogram realizace	2021– 2025
Celkové náklady projektu (v Kč)	Odhad xxx vč. DPH
Přípravenost projektu k realizaci	
<ul style="list-style-type: none"> • územní rozhodnutí • stavební povolení • analýza N/U, popř. studie proveditelnosti (podnikatelský záměr) • připravenost ke spolu-financování (vlastní zdroje, úvěr, ostatní zdroje) 	<p>Projektová dokumentace v přípravě</p> <p>Vlastní zdroje, hledání možnosti spolufinancování EU, ČR</p>

Informační list o projektu

Prioritní oblast: 3. Školství, zdravotnictví a sociální oblast

4. Občanská vybavenost, zaměstnanost, bydlení

Projekt: Domov pro seniory	
Žadatel (nositel projektu)	Město Bor
Lokalizace projektu	Katastr města Bor
Cíl (e) projektu (měřitelné)	Cílem projektu je výstavba nového objektu a to domova pro seniory, který je umístován v těsném sousedství hlavního pavilonu polikliniky. Tento objekt bude využívat zdravotnické služby poskytované poliklinikou města. Umístění objektu je v souladu se současným využíváním této části území.
Popis projektu (situace – problém, který projekt řeší)	Objekt domova pro seniory je navržen jako dům s pečovatelskou službou pro osoby starší šedesáti let nebo pro osoby s postižením tělesným, smyslovým, popřípadě s mentálním postižením lehčího stupně. Dům je navržen tak, že každá z osob, popř. manželský pár budou mít v domě pronajatou samostatnou garsoniéru a sociální péče jim bude poskytována formou pečovatelské služby v jejich domácnostech. Dle Zákona 108/2006 Sb. O sociálních službách lze toto bydlení ve smyslu § 17a § 51 zařadit jako chráněné bydlení. Zde je poskytována pobytová služba osobám, které mají sníženou soběstačnost z důvodu zdravotního, chronického onemocnění či včetně duševního onemocnění a jejich situace vyžaduje pomoc fyzické osoby zejména v oblasti osobní péče a péče o domácnost.
Harmonogram realizace	2021 -2025
Celkové náklady projektu (v Kč)	Cca 98 000 000,- Kč vč. DPH
Přípravenost projektu k realizaci	<p>Stavební povolení, studie, územní rozhodnutí projektová dokumentace, položkový rozpočet</p> <p>Projektová dokumentace, Osnova projektu, položkový rozpočet</p> <p>Vlastní zdroje, spolufinancování EU, MMR</p>
<ul style="list-style-type: none"> • územní rozhodnutí • stavební povolení • analýza N/U, popř. studie proveditelnosti (podnikatelský záměr) • připravenost ke spolu-financování (vlastní zdroje, úvěr, ostatní zdroje) 	

Informační list o projektu:

Prioritní oblast: 4. Občanská vybavenost, zaměstnanost, bydlení

Projekt: Stavební úpravy části domu 286, Bor	
Žadatel (<i>nositel projektu</i>)	Město Bor
Lokalizace projektu	Katastr města
Cíl (e) projektu (<i>měřitelné</i>)	Cílem projektu jsou stavební úpravy budovy č.p. 286 ve 2. NP k rozšíření kancelářských kapacit radnice. Samotná radnice města je sousedící bezprostředně navazující budovou a díky těmto úpravám se rozšíří samotný městský úřad Bor.
Popis projektu (<i>situace – problém, který projekt řeší</i>)	Jedná se o upravovaný objekt č.p. 286, ve kterém jsou navrhovány stavební úpravy pro rozšíření provozu radnice města Bor. Budova č. p. 286 je stávající historický objekt, který je situován ve stávající lokalitě zástavby kolem náměstí. Stavební úpravy 2. NP budou prováděny uvnitř budovy, dojde ke změně způsobu využití prostoru 2. NP a to z bytů na kanceláře radnice. Právě ve 2. NP byly umístěny byty pro sociálně slabé občany, které však k tomuto využití dávno neslouží a jsou již několik let prázdné. Úpravy 1. NP bude sloužit jako zadní vstup do budovy.
Harmonogram realizace	2021 – 2023
Celkové náklady projektu (v Kč)	Dle projektové dokumentace a rozpočtu projektanta
Připravenost projektu k realizaci <ul style="list-style-type: none"> • územní rozhodnutí • stavební povolení • analýza N/U, popř. studie proveditelnosti (podnikatelský záměr) • připravenost ke spolufinancování (<i>vlastní zdroje, úvěr, ostatní zdroje</i>) 	<p>Žádost o vydání stavebního povolení</p> <p>Projektová dokumentace, Studie proveditelnosti, rozpočet,</p> <p>Vlastní zdroje, spolufinancování EU, národní nebo ministerské dotace</p>

Informační list o projektu

Prioritní oblast:

1. Cestovní ruch, volný čas, kultura, sport v návaznosti na životní prostředí
4. Občanská vybavenost, zaměstnanost, bydlení

Projekt: Revitalizace městského parku v Boru	
Žadatel (<i>nositel projektu</i>)	Město Bor
Lokalizace projektu	Katastr města Bor
Cíl (e) projektu (<i>měřitelné</i>)	Cílem projektu je obnova bývalého městského parku na okraji města Bor v západní části města (za stadionem). Cílem projektu je podpořit území a to v oblasti biologické a ekologické stabilizační funkce vč. podpory vody zadržování vody v krajině a ochrany proti povodním a zároveň vytvořit atraktivní veřejný prostor vhodný k volnočasovým aktivitám.
Popis projektu (<i>situace – problém, který projekt řeší</i>)	Realizací tohoto projektu dojde k vytvoření zázemí pro rekreační a volnočasové aktivity pro obyvatele města Bor. Vzniklá rekreační zóna bude sloužit k procházkám, aktivnímu i pasivnímu odpočinku, relaxaci, pro běžecké aktivity apod.
Harmonogram realizace	2021 - 2025
Celkové náklady projektu (v Kč)	Odhad xxxx,- vč. DPH
Připravenost projektu k realizaci <ul style="list-style-type: none"> • územní rozhodnutí • stavební povolení • analýza N/U, popř. studie proveditelnosti (podnikatelský záměr) • připravenost ke spolu-financování (<i>vlastní zdroje, úvěr, ostatní zdroje</i>) 	<p>Připravuje se projektová dokumentace a rozpočet</p> <p>Vlastní zdroje, hledání možnosti spolufinancování EU, ČR</p>

Informační list o projektu

Prioritní oblast:

4. Občanská vybavenost, zaměstnanost, bydlení

Projekt: Občanská vybavenost v místních částech města Bor	
Žadatel (nositel projektu)	Město Bor
Lokalizace projektu	k.ú. Bor a místní části
Cíl (e) projektu (měřitelné)	Cílem projektu je udržovat v plnohodnotné kvalitě místní části města Bor po technické, estetické a funkční stránce pro své občany.
Popis projektu (situace – problém, který projekt řeší)	Jedná se o zachování a rozšiřování veškeré vybavenosti v místních částech města Bor. Zejména se jedná o projekty v oblasti občanské vybavenosti, technické infrastruktury, dopravní infrastruktury (kanalizace, doprava, projekty v oblasti ochrany životního prostředí, protipovodňová opatření, občanská vybavenost).
Harmonogram realizace	2021 - 2025
Celkové náklady projektu (v Kč)	Odhad xxxx,- vč. DPH
Připravenost projektu k realizaci <ul style="list-style-type: none"> • územní rozhodnutí • stavební povolení • analýza N/U, popř. studie proveditelnosti (podnikatelský záměr) • připravenost ke spolufinancování (vlastní zdroje, úvěr, ostatní zdroje) 	<p>Studie, proveditelnosti, projektová dokumentace, rozpočty</p> <p>Vlastní zdroje, hledání možnosti spolufinancování EU, ČR</p>