

ÚZEMNÍ PLÁN BOR

ZMĚNA Č. 3

HLAVNÍ VÝKRES

LIST B 1:10 000

ZÁKLADNÍ ČLENĚNÍ ÚZEMÍ

- HRANICE ŘEŠENÉHO ÚZEMÍ
- HRANICE KATASTRÁLNÍHO ÚZEMÍ

ZMĚNA Č. 3 ÚP BOR

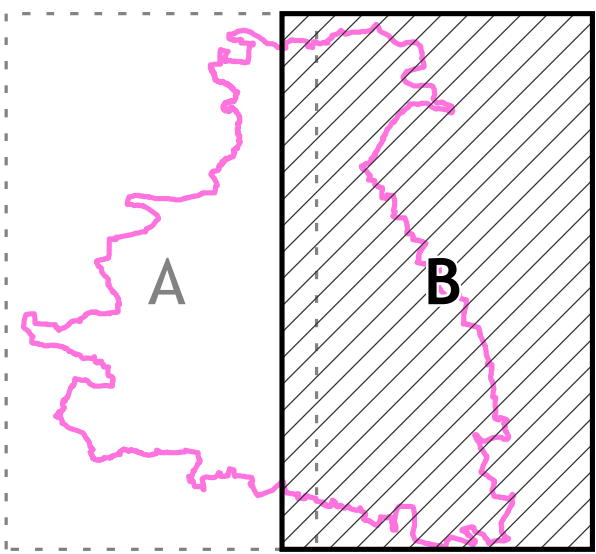
- ZASTAVĚNÉ ÚZEMÍ AKTUALIZOVANÉ ZMĚNOU Č. 3 K 17. 7. 2017
- PLOCHA K PROVĚŘENÍ ÚZEMNÍ STUDII ZMĚNY Č. 3
- KORIDOR PRO CYKLOSTEZKU
- ZASTAVITELNÁ PLOCHA ZMĚNY Č. 3
- VYPUŠTĚNÁ ZASTAVITELNÁ PLOCHA ZMĚNY Č. 3
- LOKÁLNÍ BIOCENTRUM (NEFUNKČNÍ)

PLOCHY S ROZDÍLNÝM ZPŮSOBEM VYUŽITÍ


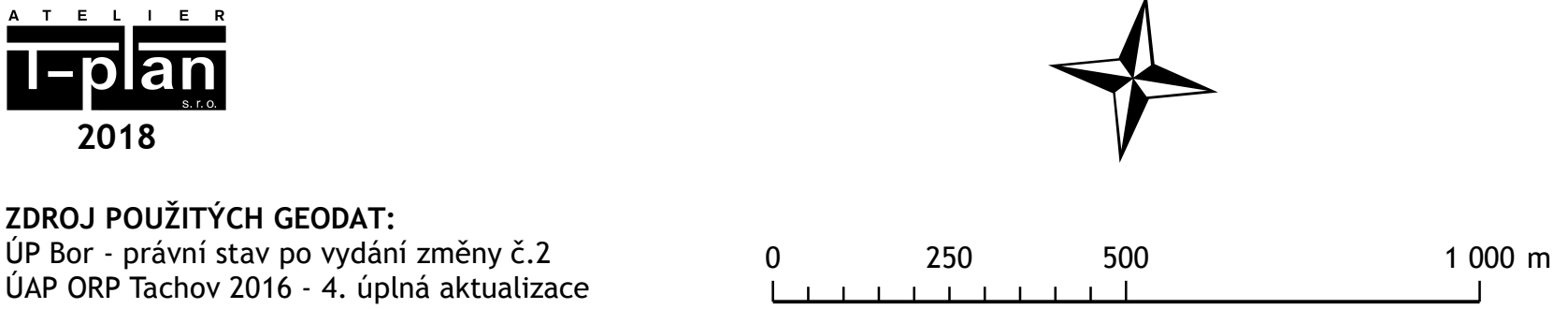
STABILIZOVANÉ PLOCHY ZMĚN

- PLOCHA BYDLENÍ - V RODINNÝCH DOMECH
- PLOCHA STAVEB PRO RODINNOU REKREACI
- PLOCHA OBČANSKÉHO VYBAVENÍ
- PLOCHA SMÍŠENÁ VENKOVSKÁ
- PLOCHA DOPRAVNÍ INFRASTRUKTURY - DRAŽNÍ
- PLOCHA TECHNICKÉ INFRASTRUKTURY
- PLOCHA SMÍŠENÁ VÝROBNÍ - VÝROBA A KOMERČNÍ ZAŘÍZENÍ
- PLOCHA ZELENĚ - ZAHRADY A SADY

KLAD LISTŮ



ZDROJ POUŽITÝCH GEODAT:
ÚP Bor - právní stav po vydání změny č.2
ÚAP ORP Tachov 2016 - 4. úplná aktualizace



ZÁZNAM O ÚČINNOSTI	
Orgán, který změnu č. 3 ÚP vydal:	Zastupitelstvo města Bor
Usnesení číslo:	
Opatření obecné povahy číslo:	
Datum nabylí účinnosti změny č. 3 ÚP:	
Pořizovatel změny č. 3 ÚP:	Městský úřad Bor, nám. Republiky 1, Bor
Oprávněná úřední osoba pořizovatele Jméno a příjmení:	Ing. Václav Říha
Funkce:	vedoucí odboru výstavby a územního plánování Městského úřadu Bor
Podpis:	
Otisk razítka:	